



Evropská unie
Evropský sociální fond
Operační program Zaměstnanost

PROGRAM ROZVOJE MĚSTA PLESNÁ NA OBDOBÍ 2022-2027



Plesná

ZUJ – 554740

IČO – 00254169

Dokument je výstupem projektu s názvem Posílení strategického řízení v obcích Dobrovolného svazku obcí Kamenné Vrchy – Registrační číslo: CZ.03.4.74/0.0/0.0/18_092/0014682. Předmětem projektu je vytvoření strategických dokumentů, které budou definovat dlouhodobé dílčí cíle členů svazku obcí Kamenné Vrchy dle jejich potřeb a preferencí či budou napomáhat k účelnému a efektivnímu naplnění cílů v oblasti správy majetku a ve vybraných oblastech veřejných služeb (dopravní infrastruktury, technické infrastruktury, veřejného prostranství, životního prostředí).

OBSAH

ÚVOD.....	5
ANALYTICKÁ ČÁST	6
ZÁKLADNÍ INFORMACE O MĚSTĚ	7
HISTORIE.....	8
SOCIÁLNÍ PILÍŘ.....	10
OBYVATELSTVO	10
BYDLENÍ	15
DOSTUPNOST BYDLENÍ.....	16
OBČANSKÁ VYBAVENOST	19
VZDĚLÁNÍ.....	19
ZDRAVOTNICTVÍ	19
SOCIÁLNÍ SLUŽBY.....	20
KULTURA, SPORT, SPOLKY A VOLNOČASOVÁ AKTIVITA.....	20
OSTATNÍ OBČANSKÉ VYBAVENÍ.....	20
HODNOCENÍ PILÍŘE.....	21
EKONOMICKÝ PILÍŘ.....	22
EKONOMICKY AKTIVNÍ OBYVATELSTVO, ZAMĚSTNANOST	22
EKONOMICKÉ SUBJEKTY	25
CESTOVNÍ RUCH	26
HODNOCENÍ PILÍŘE.....	31
ENVIROMENTÁLNÍ PILÍŘ	32
DOPRAVA.....	32
SILNIČNÍ DOPRAVA.....	32
ŽELEZNIČNÍ STANICE.....	32
AUTOBUSOVÁ DOPRAVA.....	33
CYKLODOPRAVA	33
TECHNICKÁ INFRASTRUKTURA	33
ELEKTRICKÁ ENERGIE.....	33
ZÁSBOVÁNÍ VODOU	33
KANALIZACE.....	33
ZÁSBOVÁNÍ PLYNEM.....	34

ZÁSOBOVÁNÍ TEPLEM	34
ŽIVOTNÍ PROSTŘEDÍ	34
VYUŽITÍ PŮDY	34
ZNEČIŠTĚNÍ OVZDUŠÍ.....	34
PŘÍRODNÍ PODMÍNKY	34
EKOLOGICKÁ STABILITA.....	35
ODPADOVÉ HOSPODÁŘSTVÍ.....	36
HODNOCENÍ PILÍŘE.....	37
INSTITUCIONÁLNÍ PILÍŘ	38
ORGANIZACE A ŘÍZENÍ.....	38
HOSPODAŘENÍ A MAJETEK.....	38
VYUŽITÍ DOTAČNÍCH PŘÍLEŽITOSTÍ.....	39
VNĚJŠÍ VZTAHY A VAZBY.....	39
MIKROREGION KAMENNÉ VRCHY	40
MAS 21	40
SVAZ MĚST A OBCÍ.....	41
BEZPEČNOST	41
AKTIVITA OBČANŮ PŘI SPRÁVĚ VĚCÍ VEŘEJNÝCH	42
HODNOCENÍ PILÍŘE.....	48
SWOT ANALÝZA	49
SWOT ANALÝZA.....	50
VÝSLEDKY DOTAZNÍKOVÝCH ŠETŘENÍ	52
DOTAZNÍKOVÉ ŠETŘENÍ MEZI OBYVATELI MĚSTA.....	53
DOTAZNÍKOVÉ ŠETŘENÍ MEZI ZASTUPITELI MĚSTA	61
NÁVRHOVÁ ČÁST.....	68
VIZE.....	69
CÍLE, OPATŘENÍ, AKTIVITY	70
Cíl 1: Rozvoj technické a dopravní infrastruktury	70
Opatření 1.1 Technická infrastruktura	70
Opatření 1.2 Dopravní infrastruktura.....	71
Cíl 2: Rozvoj občanské vybavenosti, volnočasových aktivit a podpora podnikání.....	72
Opatření 2.1 Modernizace/výstavba budov a majetku ve vlastnictví města	72
Opatření 2.2 Stabilizace počtu obyvatel města.....	73
Opatření 2.3 Podpora sportu, kultury a volnočasových aktivit.....	74

Opatření 2.4 Podpora podnikání a cestovního ruchu ve městě.....	75
Cíl 3: Péče o životní prostředí a veřejná prostranství.....	77
Opatření 3.1 Revitalizace zeleně a veřejných prostranství ve městě.....	77
Cíl 4: Komunitní život ve městě.....	79
Opatření 4.1 Podpora komunitního a spolkového života ve městě.....	79
Opatření 4.2 Otevřená správa vedení města a jeho propagace.....	79
VAZBA NA OPERAČNÍ PROGRAMY PRO OBDOBÍ 2021-2027	81
OPERAČNÍ PROGRAM JAN AMOS KOMENSKÝ	81
OPERAČNÍ PROGRAM ŽIVOTNÍ PROSTŘEDÍ.....	85
INTEGROVANÝ REGIONÁLNÍ OPERAČNÍ PROGRAM	89
AKČNÍ PLÁN	98
AKČNÍ PLÁN 2022-2027	98
IMPLEMENTACE PROGRAMU ROZVOJE MĚSTA PLESNÁ PRO LÉTA 2022-2027.....	106
MANAGEMENT	106
MONITORING	106
AKTUALIZACE DOKUMENTU.....	106

ÚVOD

Program rozvoje města Plesná je dokumentem, v němž jsou zakotveny rozvojové priority města. Podklady pro vznik Programu rozvoje města byly současné potřeby města a výhledové náměty, kterými se město bude postupně zabývat a dle možností řešit.

Představitelé města vnímali a brali v potaz priority i před vypracováním tohoto dokumentu. Sjednocená písemná podoba struktury cílů a priorit napomůže k jejich snadnějšímu naplnění – jednak je stanovena hierarchie jednotlivých priorit (které priority jsou důležitější než jiné) a časový plán jejich naplnění, jednak jsou v dokumentu definovány realizační podmínky (konkrétní činnosti, využitelné zdroje financí apod.). Program rozvoje města bude oporou pro lepší a efektivnější plánování dílčích úkolů a řízení města, a také oporou pro rozhodovací procesy, tak aby město efektivněji využívalo finanční prostředky z vlastního rozpočtu i dostupné dotace. Představitelé města se budou moci kromě běžných operativních činností (řešení každodenních problémů) věnovat detailně také dlouhodobějšímu plánování a řízení rozvoje města.

Program rozvoje města:

- zachycuje hlavní problémy a předpoklady města a formuluje možná řešení – umožňuje tak komplexní přístup k řešení problémů a podporuje efektivní využívání finančních kapacit města;
- je podkladem pro rozhodování orgánů města v rozvojových záležitostech;
- sladuje představy jednotlivých subjektů o rozvoji města – slouží tak k prevenci budoucích sporů a zajišťuje kontinuitu udržitelného rozvoje města;
- podporuje vytvoření platformy spolupráce různorodých subjektů ve městě tak, aby byl využit potenciál lidí i organizací působících ve městě;
- zvyšuje šance získat finanční prostředky z vnějších zdrojů (např. z dotačních titulů).

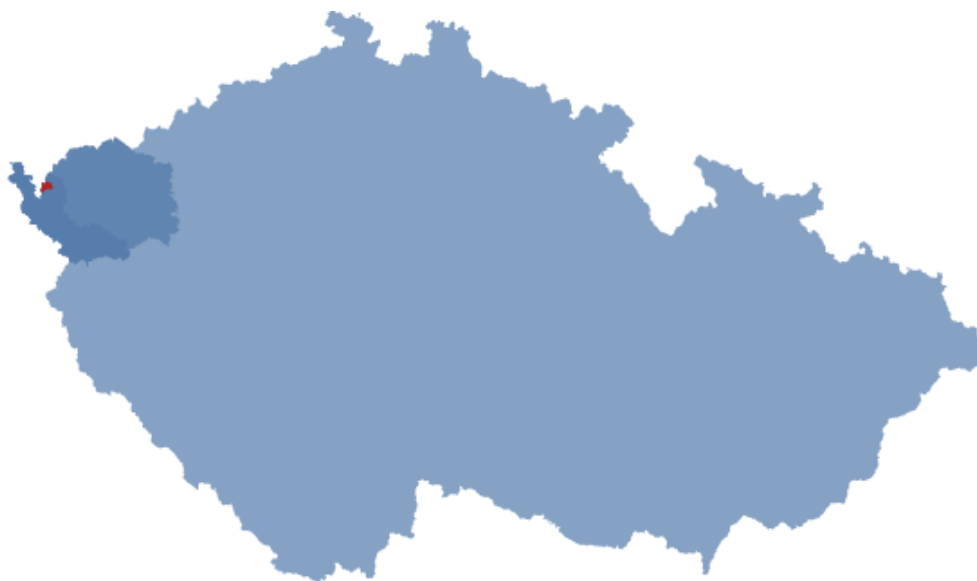
Program rozvoje města Plesná je hlavním nástrojem řízení rozvoje města a vznikl na základě poznání situace ve městě, názorů a potřeb občanů. Formuluje představy o budoucnosti města spolu s činnostmi vedoucími k naplnění dohodnutých představ.

ANALYTICKÁ ČÁST

ZÁKLADNÍ INFORMACE O MĚSTĚ

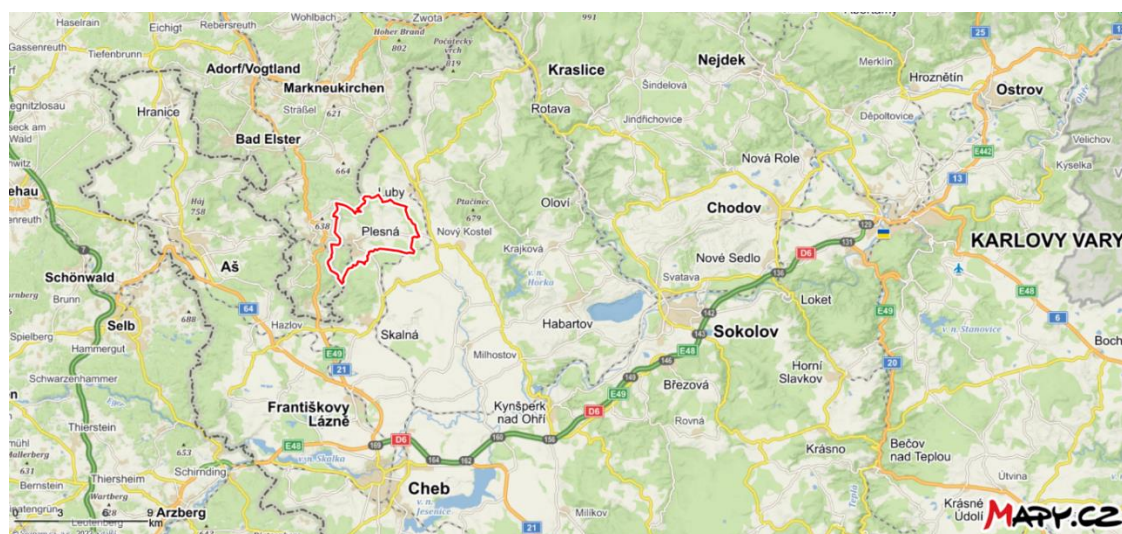
Město Plesná se nachází na území Karlovarského kraje v okrese Cheb. V rámci administrativního členění České republiky spadá město do správního obvodu obce s rozšířenou působností Cheb a stejnojmenného okresu, a dále také do NUTS 2 Severozápad. Funkci pověřeného obecního úřadu vykonává Městský úřad Cheb. Území Plesné tvoří 5 katastrálních území, kterými jsou Plesná, Šneky, Lomnička, Vackov a Smrčina. Město sousedí na jihu s dalším katastrálním územím, kterým je Velký Luh.

Celkem se území Plesné rozprostírá na území o rozloze 1926 ha. Z toho je 887 hektarů využíváno na zemědělské účely, zejména jako orná půda a trvalý travní porost. Zbýlých 1039 ha je využíváno pro nezemědělské účely, z toho 800 hektarů tvoří lesní pozemky, 26 hektarů je zastavěno, 37 hektarů jsou vodní plochy a zbylých 176 hektarů představují ostatní plochy.



Obrázek 1 Poloha Plesné v rámci administrativního členění ČR

Zdroj: kurzy.cz



Obrázek 1 Poloha Plesné v rámci Karlovarského kraje a okolí

Zdroj: mapy.cz

HISTORIE

Plesná v přehledu

Z bývalé německé kroniky bylo možno zjistit, že v letech 490 po Kristu sídlili v těchto krajích Slované. Jejich kmeny nepronikly pohraničním horstvem, ale usídlily se tu v nížinách. Severní hranici jejich sídlišť tvořil Hrzín a Nebanice, kde teče potok Znata, protékající dále Plesnou a nesoucí nyní jméno města Plesné.

Plesná se objevuje písemně připomínaná již v roce 1185 jako ves waldsasského kláštera. Stala se korunním lénem, které nejdříve patřilo držitelům Vildštejna, dnešní Skalné. Léno jako statek nebo země bývalo udělováno lenním pánem leníkovi, který mohl lenních statků plně užívat, zato však musel lennímu pánovi (v případě korunního léna tedy samotnému králi) poskytovat služby a být mu nápomocen takzvanou radou a pomocí. V českých zemích se lenní zřízení uplatňovalo ve vyhraněné podobě od 12. do 13. století právě na Chebsku, kromě toho na Loketsku a Trutnovsku.

Obyvatelstvo

Podle německé obecní kroniky zde žilo v roce 1847 v osmdesáti dvou staveních 755 obyvatel německé národnosti. Koncem minulého století se jejich počet snížil na 600, počátkem století dvacátého zase vzrostl na 715 a už v roce 1921 klesl o celou stovku. Počet domů však vzrostl (90). Asi největší osídlení zažila obec za války, roku 1945 bylo zapsáno 803 Němců a tři Češi. Pozvolné vysídlování Němců a osídlování Čechy, Slováky a Rumuny v důsledku Benešových dekretů zde sehrálo hlavní roli. Zatímco v červnu 1946 bylo napočítáno 658 Němců a 18 Čechů, v září téhož roku to bylo o 461 Němců méně a o 34 Čechů a 120 Slováků více. O tři léta později vypadala situace následovně: 103 Rumuni, 78 Němců, 49 Čechů, 17 Slováků a osm volyňských Čechů. O rok starší úřední zpráva hovoří o osmdesáti Slovácích, sedmasedmdesáti Němcích a sedmdesáti dvou Češích.

Od sametové revoluce k dnešku

Dnes žije v Plesné kolem 2 070 obyvatel. V posledních letech došlo ve městě ke změně struktury v průmyslové výrobě. Textilní průmysl byl podstatně utlumen, zatímco velký rozvoj zaznamenalo odvětví dekorování porcelánu, které již také ukončilo svůj provoz v říjnu 2018. V areálu u vlakového nádraží působí od roku 2008 firma Kerapo d.s. s. r. o., která se zabývá skládáním a tříděním obkladové mozaiky. V části bývalé Tosty sídlí společnost zabývající se papírenskou výrobou. Továrna Elroz (dříve Stavokonstrukce) vyrábí elektrické rozvaděče a další kovovýrobky. Ve městě stále zůstává zemědělská společnost Farmy Plesná. V roce 2013 došlo k prodeji celé firmy Mavex Cheb s.r.o. (i s plesenskou drůbežárnou) firmě Agrofert Holding. Firma se přejmenovala na Česká vejce farms s.r.o., ale již koncem roku 2020 byl provoz z důvodu zákazu klecového chovu ukončen. Další drobné podnikatelské subjekty se zabývají zpracováním dřeva, deratizací, kamenictvím, stavebnictvím, autoopravárenstvím, topenářskými a pokrývačskými pracemi atd.

Je zde několik dalších obchodů s potravinami, řeznictví, stavebniny a ze služeb kadeřnictví, kosmetický salón a masáže. Stravovací a společensko-zábavní funkci plní čtyři restaurace a pizzerie.

Ve městě se nachází základní a mateřská škola, kulturní dům s konferenčním sálem místo bývalého kinosálu a městská knihovna. Působí zde několik sportovních a společenských organizací, například TJ Jiskra, Sbor dobrovolných hasičů, Rybářský svaz, Sdružení myslivců, Svaz postižených civilizačními chorobami, Svaz žen nebo Svaz včelařů. Požární zbrojnice, školní tělocvična, kulturní dům a kostely jsou dějišti společenských akcí. Sportovci využívají travnaté fotbalové hřiště, cvičné hřiště s umělým povrchem, atletický ovál a tělocvičnu.

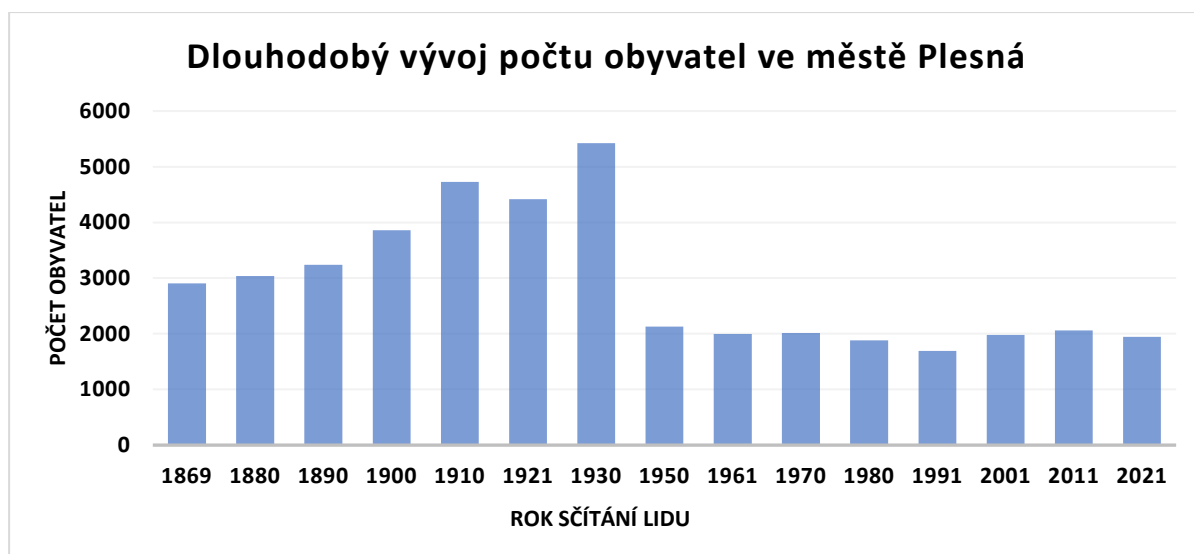
Znovuotevření hraničního přechodu pro pěší, cyklisty i motoristy navázalo nové partnerské vztahy se sousedním Bad Brambachem, převážně při společných kulturních a sportovních akcích.

Cesta Plesná - Bad Brambach

Stará vojenská cesta a cesta kupeckých karavan a konvojů doprovázejících významné osobnosti, která směřovala z Landwüstu, přes Rohrbach do Plesné, vedla také kolem Brambachu. Tzv. „Plesenská ulice“ („Fleißenerstraße“ na německé straně a ulice „Celní“ na české straně) byla (a i dnes ještě resp. opět je) lokálně významnou přímou spojnici mezi Plesnou a Brambachem. Přesto, že tyto dvě obce ležely a leží na území různých panství nebo států, od nepaměti k sobě svým způsobem patřily. Nejpozoruhodnějším důkazem toho jsou církevní kontakty. Do roku 1834 patřila Plesná z hlediska náboženského pod evangelickou farností Brambach. Tato skutečnost byla dokonce výslovně potvrzena Vestfálským (Münsterským) mírem ukončujícím v roce 1648 Třicetiletou válku, protože Plesná byla s výjimkou Ašska jedinou obcí v Českém království, která směla zůstat evangelická (protestantská). To však znamenalo, že plesenští občané museli chodit a jezdit na nedělní bohoslužby, křty, svatby, pohřby do Brambachu. Cesta, kterou k tomuto účelu využívali, je dnešní „Celní ulice“ (na německé straně Fleißener Straße). Kromě toho, že ji využívali k cestám do kostela, tvořila tato cesta přirozeně také spojovací dopravní komunikaci mezi Brambachem a Plesnou. Ať už to byla návštěva příbuzných nebo přátel, příjemné posezení v hospodě, vyřizování úkolů souvisejících se zemědělskou činností na druhé straně hranice, tato cesta, tato silnice, fungovala vždy jako nejdůležitější dopravní spojení.

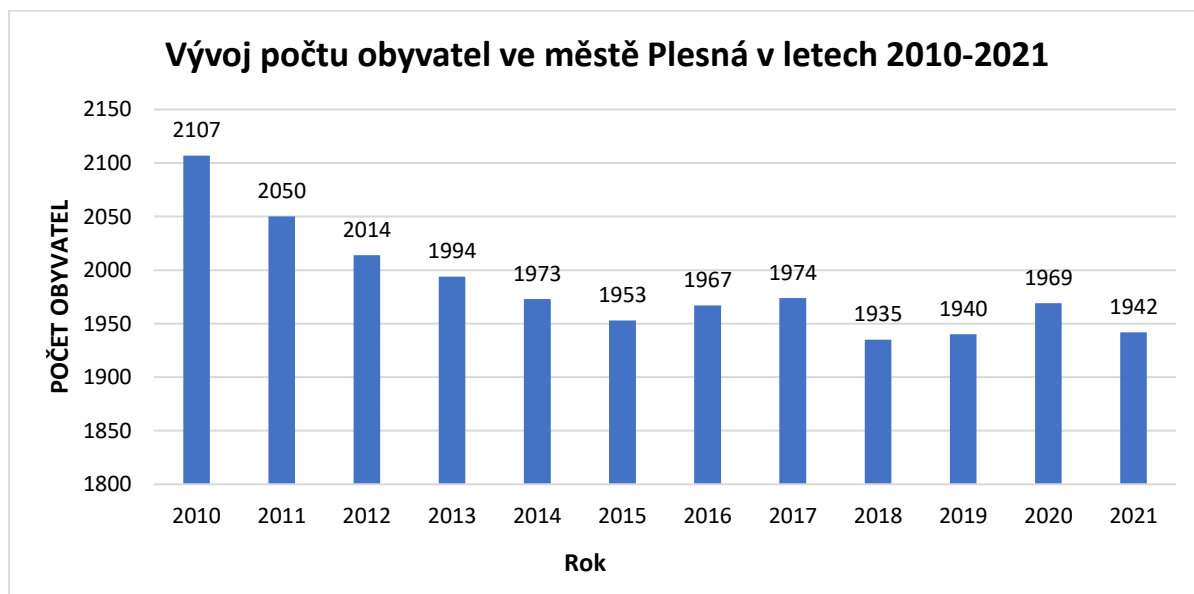
OBYVATELSTVO

Na obrázku 3 je znázorněn dlouhodobý vývoj počtu obyvatel města Plesná dle jednotlivých Sčítání lidu, tedy od vůbec prvního v roce 1869 do doposud posledního Sčítání lidu, domů a bytů v roce 2021. Je patrné, že od úvodního sčítání lidu z roku 1869 počet obyvatel setrvale stoupal, a to z 2907 obyvatel až na 4725 obyvatel žijících ve městě v roce 1910. Následoval pokles počtu obyvatel na 4416 v roce 1921, následovaný dalším zvýšením na 5425 obyvatel v roce 1930. V roce 1950 žilo ve městě Plesná pouze 2126 obyvatel, tento pokles mezi lety 1930 a 1950 byl způsobený odsunem německých obyvatel z pohraničí po konci II. světové války. Od roku 1950 měl počet obyvatel města klesající trend až do roku 1991. Následovalo 20 let růstu počtu obyvatel s mírným poklesem v posledních 10 letech. K poslednímu Sčítání lidu roce v 2021 mělo město Plesná 1942 obyvatel.



Obrázek 2 Dlouhodobý vývoj počtu obyvatel ve městě Plesná dle jednotlivých sčítání lidu

Zdroj: Český statistický úřad, Sčítání lidu, domů a bytů, vlastní zpracování

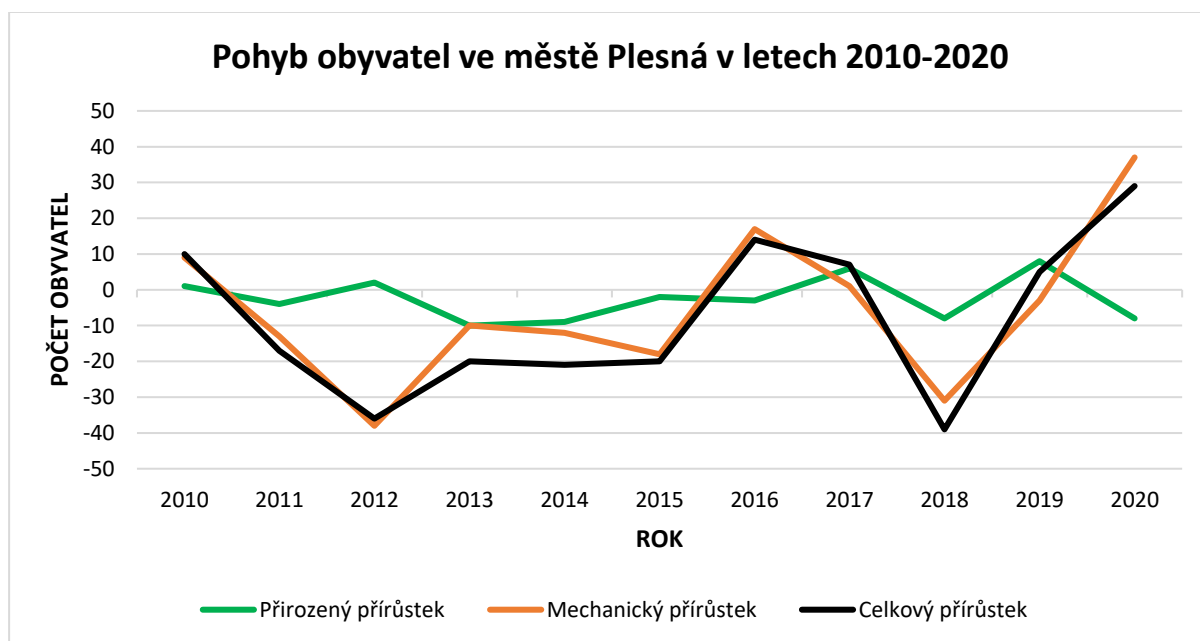


Obrázek 3 Vývoj počtu obyvatel ve městě Plesná v letech 2010 – 2021

Zdroj: Český statistický úřad, vlastní zpracování

Z vývoje počtu obyvatel ve městě Plesná v posledním desetiletí, respektive 11 letech, můžeme z dlouhodobého hlediska vidět určitý pokles počtu obyvatel ve městě, a to z 2107 na 1942. I přesto docházelo ke změnám trendu vývoje, a to v letech 2016, 2017, 2019 a 2020, kdy docházelo k mírnému meziročnímu růstu počtu obyvatel. V posledním roce docházelo k poklesu počtu obyvatel, přičemž budoucí vývoj je těžké předpovídat. Stávající hustota zalidnění v Plesné je zhruba 100,8 obyvatel/km².

Graf pohybu obyvatel ve městě Plesná v posledních deseti letech poměrně zřetelně vysvětluje důvody vývoje počtu obyvatel. Sledovaný pokles počtu obyvatel mezi lety 2010-2015 byl dán součtem jak negativního přirozeného, tak primárně mechanického přírůstku. Následující zaznamenané poklesy a nárůstky byly dány součtem buďto negativních přirozených a mechanických přírůstků, případně součtem hodnot pozitivních a negativních přírůstků. Hybnou silou jsou v každém případě změny zejména mechanického přírůstku.



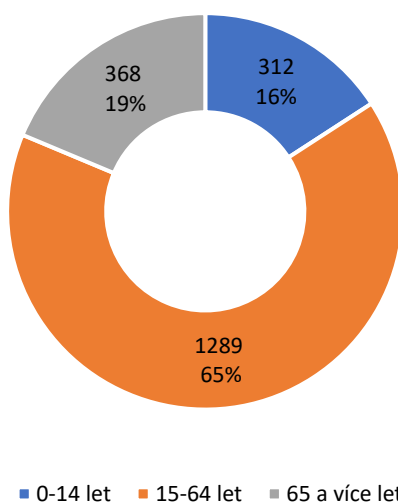
Obrázek 4 Pohyb obyvatel ve městě Plesná v letech 2010-2020

Zdroj: Český statistický úřad, vlastní zpracování

Při pohledu na věkovou strukturu obyvatelstva města jasně převažuje podíl obyvatelstva v produktivním věku (65 %), tj. ve věku 15–64 let. Dále je pozorována mírná převaha obyvatelstva v poproduktivním věku (19 %) nad obyvatelstvem předproduktivním (16 %). Počet obyvatel nejmladší věkové kategorie mezi lety 2010–2020 má sinusoidní charakter, kde se počet obyvatel v této věkové kategorii pohybuje kolem počtu 300. Ke konci roku 2020 žilo ve městě 312 obyvatel do 15 let věku. Od roku 2010 do roku 2018 je pak pozorován pokles obyvatelstva ve věku 15–64 let, a to z hodnoty 1 509 obyvatel v roce 2010 na hodnotu 1 289 obyvatel ke konci roku 2020. Opačný je vývoj ve věkové kategorii seniorů (65+ let), jejichž počet od roku 2010 každoročně setrvale stoupal, a to z původního počtu 257 obyvatel na 368 obyvatel k prosinci 2020. Průměrný věk obyvatel Plesné ke konci roku 2020 je 42,0 let.

Stávající hodnota indexu stáří (počet obyvatel 65 let a více/počet obyvatel 0-14 let) je 117,94. Pro srovnání hodnota indexu stáří v rámci ORP Cheb je 127,54, v rámci Karlovarského kraje 136,53 a v rámci celé ČR pak 125,50.

VĚKOVÁ STRUKTURA OBYVATELSTVA MĚSTA PLESNÁ KE KONCI ROKU 2020

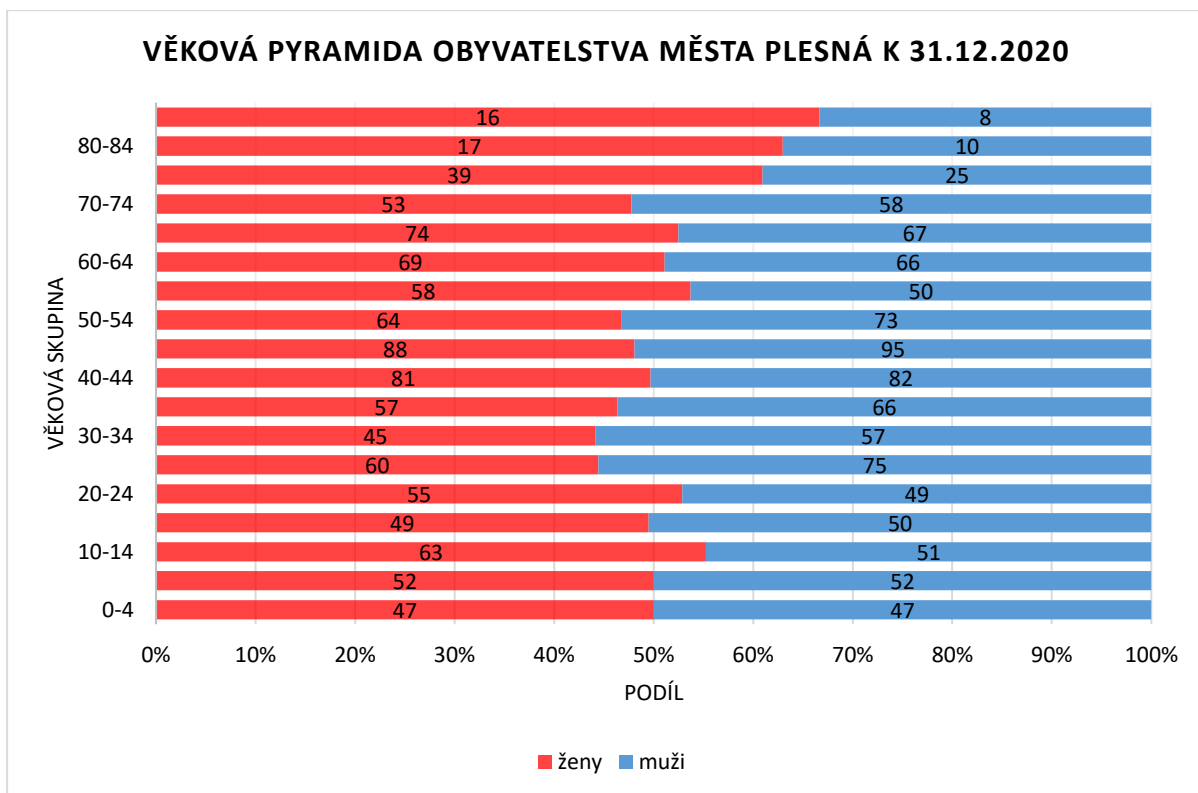


Obrázek 5 Věková struktura obyvatelstva města Plesná k 31.12.2020

Zdroj: Český statistický úřad, vlastní zpracování

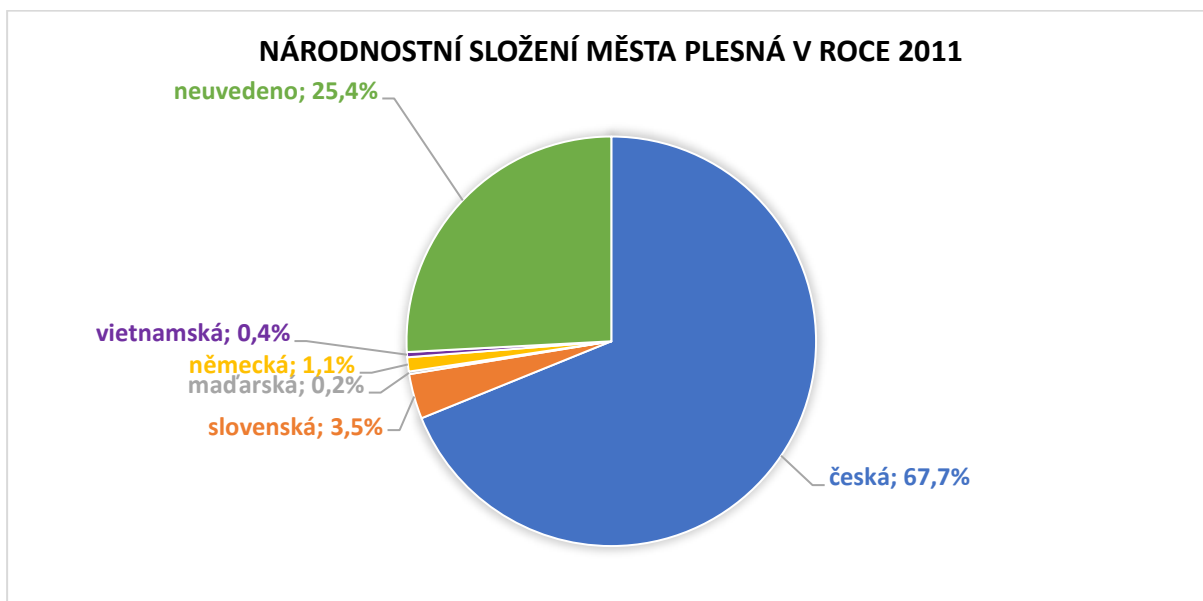
Věková pyramida obyvatelstva na další straně pak znázorňuje počet obyvatel v jednotlivých věkových skupinách dle pohlaví. Z porovnání velikosti pětiletých věkových skupin přecházejících v nejbližší době z předproduktivního do produktivního obyvatelstva a z produktivního do poproduktivního obyvatelstva plyne, že počet obyvatel v poproduktivní a produktivním věku bude vyvážený.

Z hlediska národnostního složení města jsou poslední údaje dostupné ze Sčítání lidu v roce 2011. Tehdy se 67,7 % obyvatel přihlásilo k národnosti české, 3,5 % k národnosti slovenské, 0,2 % k národnosti maďarské, 1,1 % k národnosti německé, dále zde byli v nepatrné míře obyvatelé, kteří se přihlásili k vietnamské národnosti. 25,4 % obyvatel neuvadlo žádnou národnost.



Obrázek 6 Věková pyramida obyvatelstva města Plesná k roku 2020

Zdroj: Český statistický úřad, vlastní zpracování

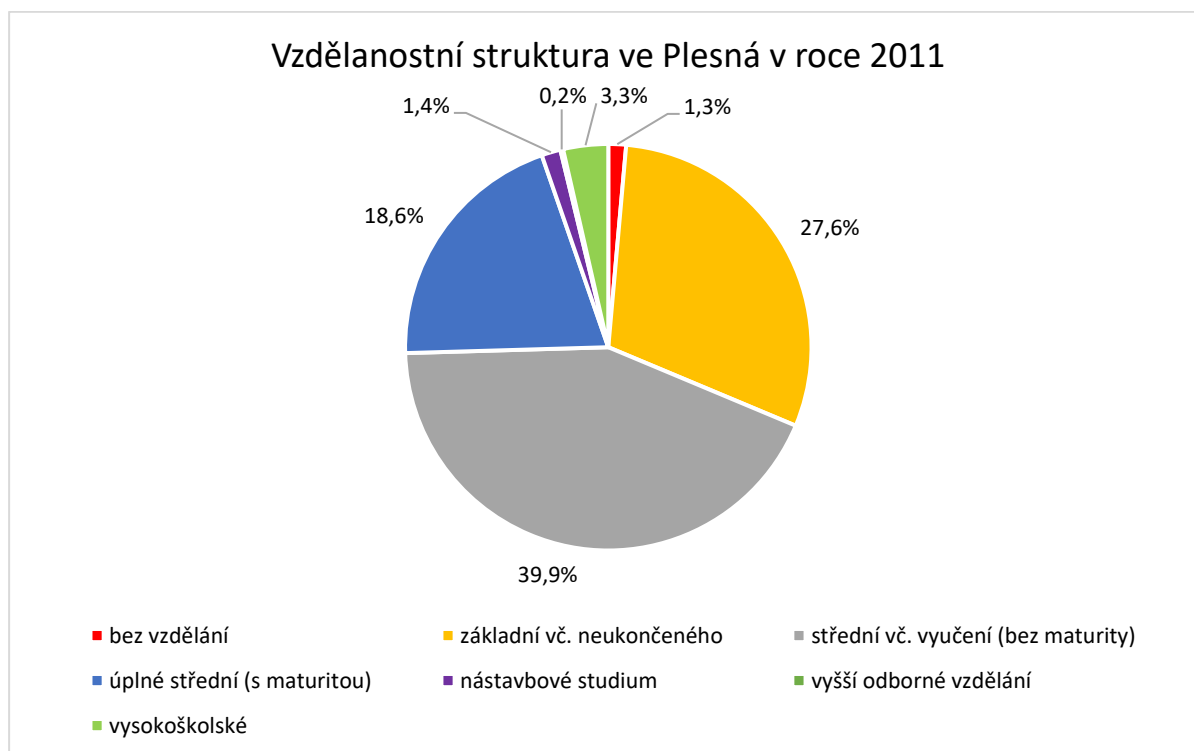


Obrázek 7 Národnostní složení ve městě Plesná k roku 2011

Zdroj: Český statistický úřad, vlastní zpracování

Při rozdělení obyvatelstva dle náboženské víry převažují ve městě Plesná dle SLDB 2011 občané, kteří se hlásí k některé z církví či náboženských společností (7 %) nad věřícími, kteří se nehlásí k žádné církvi ani náboženskému společenství (5,6 %). Z hlediska církví jednoznačně vévodí církvi římskokatolická, ke které se hlásí 4,4 % obyvatel. Zbylá vyznání na území města nedosahují ani jednoho procenta z celkového počtu obyvatel. Celkem 41,1 % obyvatel se pak označilo jako osoby bez náboženské víry a 46,3 % obyvatel na otázku víry neodpovědělo.

Na území Plesné žilo dle Sčítání lidu, domů a bytů v roce 2011 celkem 2021 obyvatel, z toho 1704 obyvatel starších 15 let, u kterých byla zjišťována vzdělanost. Z celkového počtu obyvatel tvoří největší část obyvatelé se středním vzděláním včetně vyučení bez maturity, těch ve městě bylo k roku 2011 celkem 39,9 %. Druhou největší kategorií (27,6 %) tvoří obyvatelé se základním vzděláním vč. neukončeného. Vysoký podíl na obyvatelstvu města však mají rovněž občané s úplným středoškolským vzděláním s maturitou. Tím disponuje 18,6 % občanů. Vysokoškolským vzděláním pak disponuje 3,3 % obyvatel. Ve městě jsou v jednotkách či desetinách procenta zastoupeni rovněž občané se vzděláním nástavbovým (1,4 %), vyšším odborným (0,2 %) a lidé zcela bez vzdělání (1,3 %). V porovnání s krajským průměrem i průměrem ORP je vzdělanostní struktura velmi podobná. V kraji i ORP převládá skupina obyvatel se středoškolským vzděláním vč. vyučení (bez maturity) s 34,3 %, poté následuje skupina obyvatel, kteří mají úplné středoškolské vzdělání s maturitou 24,2 %, a další velkou skupinou jsou obyvatelé se základním vzděláním vč. neukončeného 22,4 %.



Obrázek 8 Vzdělanostní struktura obyvatel v Plesné v roce 2011

Zdroj: Český statistický úřad, vlastní zpracování

BYDLENÍ

Domovní fond evidovaný v Plesné při Sčítání lidu, domů a bytů v roce 2011 vykazuje celkem 490 domů určených k bydlení. Z celkového počtu domů určených k bydlení je 443 domů rodinných a 40 domů bytových, o zbylých nejsou přesné informace. Na území města je pak z celkového počtu domů 432 domů obydleno, z toho 386 domů rodinných a 40 domů bytových. Celkem se tak ve městě nachází 58 neobydlených domů. Drtivou většinu obydlených domů ve městě vlastní fyzické osoby, zbylá část je spoluvlastněna vlastníky bytů, městem či bytovým družstvem. Větší část domů byla postavena do roku 1970 (258 domů). Průměrné stáří obydlených domů je 61,6 let.

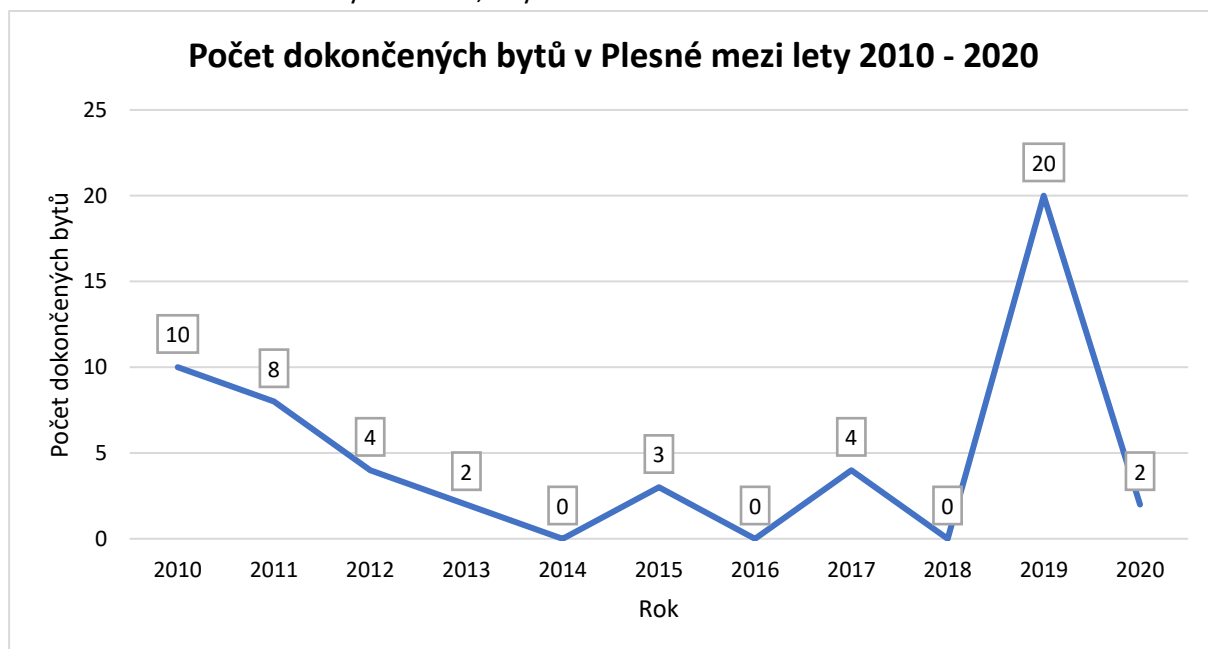
Technické vybavení domů ilustruje tabulka 1. Z ní je patrné, že velká většina domů má napojení na vodovod a disponuje ústředním topením. Zároveň je lehce přes polovinu domů napojeno na plyn. Naopak pokulhává připojení na kanalizační síť, když v roce 2011 bylo ke kanalizaci připojeno pouze 160 domů. Dle aktuálních údajů by na kanalizaci mělo být napojeno 47 % občanů.

Tabulka 1 Technické vybavení bytu v Plesné dle SLDB 2011

Technické vybavení	Počet napojených domů
Přípoj na kanalizační síť	264
Vodovod	351
Plyn	181
Ústřední topení	371

Zdroj: Český statistický úřad, vlastní zpracování

Rozsah bytové výstavby je v posledních letech vzhledem k velikosti města průměrný, což je patrné z obrázku 10. Za období od roku 2010 zaznamenala Plesná celkem 53 nově vystavěných bytů, přičemž nejvýznamnější byl z tohoto hlediska rok 2019, kdy došlo k dokončení 20 nových bytů. Průměrně bylo za sledované období ročně vystavěno 4,8 bytů.

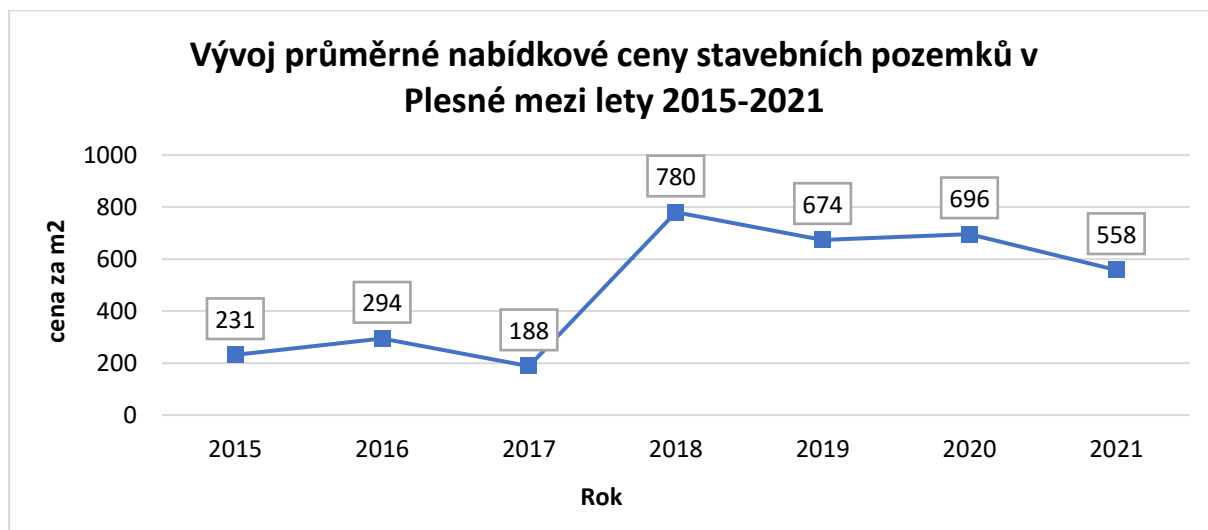


Obrázek 9 Bytová výstavba v Plesné mezi lety 2010-2020

Zdroj: Český statistický úřad, vlastní zpracování

DOSTUPNOST BYDLENÍ

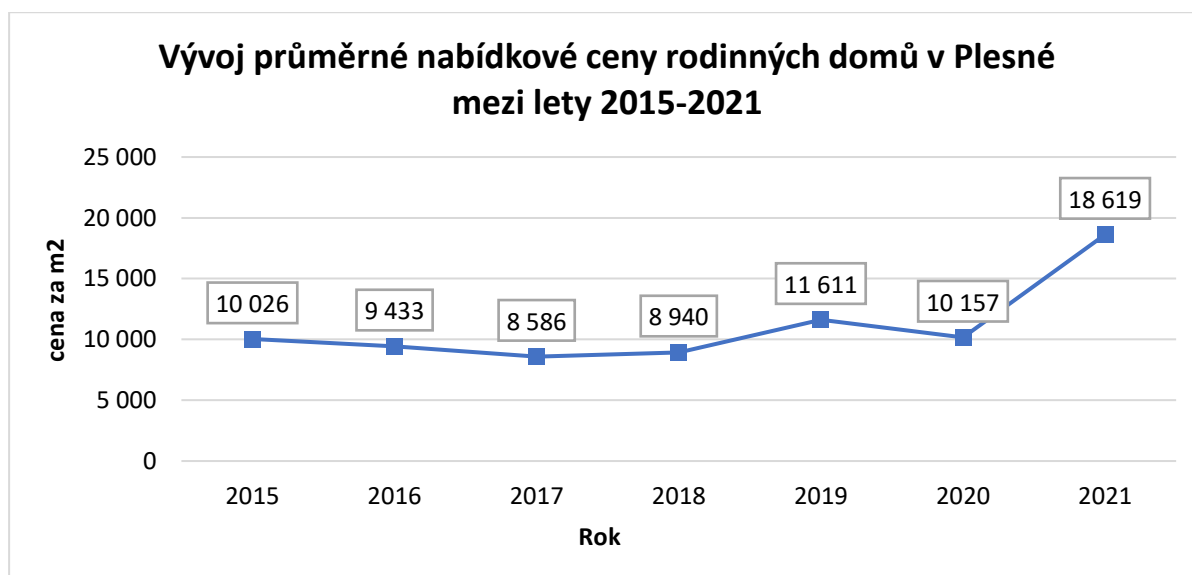
Dalším důležitým faktorem v souvislosti s bydlením je dostupnost. Z provedeného průzkumu trhu na území Plesné je možné určit průměrnou cenu za jeden m² u stavebních pozemků, rodinných domů a bytů. Níže uvedený obrázek ukazuje vývoj průměrných cen za m² u stavebních pozemků ve sledovaném období 2015-2021, ve kterém bylo zjištěno přibližně 35 nabídek stavebních pozemků na území města při průměrné ceně 453 Kč/m². Vývoj cen byl v čase značně proměnlivý, kdy docházelo ke změnám ve vývoji. Můžeme také pozorovat výrazný nárůst v roce 2018 následované jejich poklesem v následujících letech, který přetrvává doposud.



Obrázek 11 Vývoj průměrné nabídkové ceny stavebních pozemků v Plesné mezi lety 2015-2021

Zdroj: www.sreality.cz, vlastní zpracování

Dalším vybraným druhem nemovitostí jsou rodinné domy. Z průzkumu vyplývá, že se ve sledovaném období vyskytovalo na území města přibližně 160 nabídek rodinných domů při průměrné ceně 10 658 Kč/m². Vývoj cen vykazuje z celkového pohledu rostoucí trend s výjimkou roku 2017 a 2020, kdy došlo k mírným poklesům. V posledním roce je možné pozorovat jejich významný nárůst.

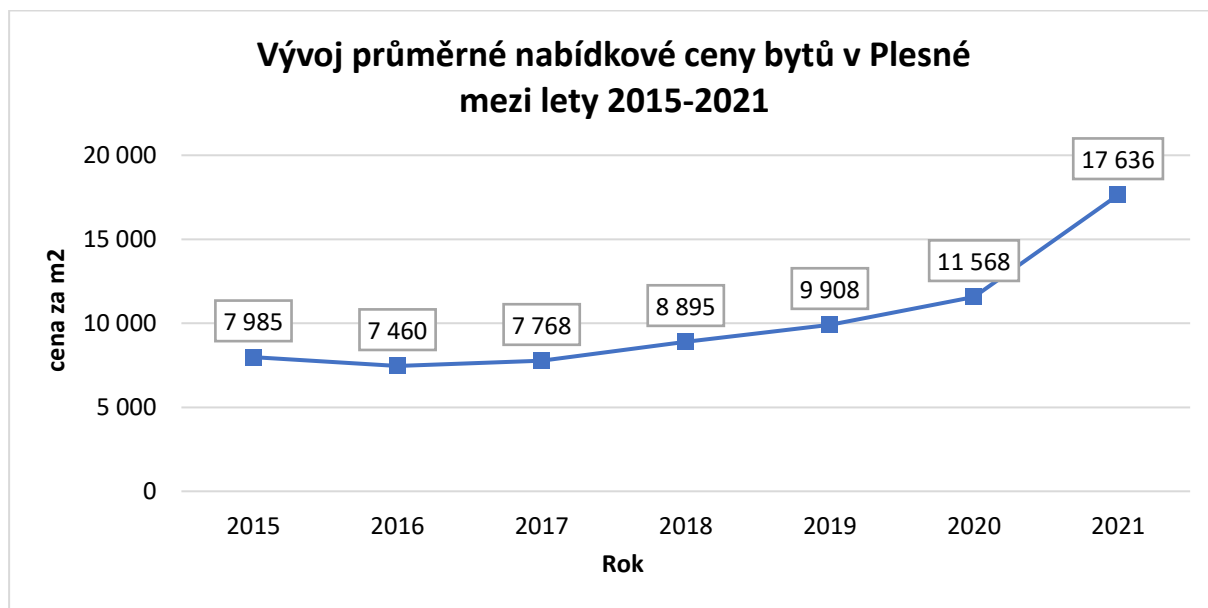


Obrázek 12 Vývoj průměrné nabídkové ceny rodinných domů v Plesné mezi lety 2015-2021

Zdroj: www.sreality.cz, vlastní zpracování

Posledním vybraným druhem nemovitostí jsou byty. Spolu se stavebními pozemky se jedná o méně zastoupené druhy nemovitostí na území města. Ve sledovaném období se vyskytovalo na území města

zhruba 39 nabídek bytů při průměrné ceně 8 708 Kč/m². Z níže uvedeného obrázku je vidět až na 1 výjimku v roce 2016 postupný nárůst cen.



Obrázek 13 Vývoj průměrné nabídkové ceny bytů v Plesné mezi lety 2015-2021

Zdroj: www.sreality.cz, vlastní zpracování

Níže uvedená tabulka zobrazuje tříleté srovnání Plesné s populačně srovnatelnými městy Skalná, Luby a Hranice. Ceny u stavebních pozemků se v porovnání s ostatními městy pohybovaly na poměrně vyšší úrovni. V posledním roce je naopak možné pozorovat jejich snížení. Pokud se podíváme na srovnání rodinných domů, pak byly ceny relativně nižší, přičemž se pohybovaly mezi spodní a horní hranicí cen ostatních měst. V roce 2021 došlo k růstu cen, které byly v porovnání vyšší. Vývoj u bytů na území Plesné je shodný s rostoucím trendem vývoje u ostatních měst. V prvních 2 letech jsou na území Plesné viditelně nižší ceny, které však v posledním roce rostly a byly spolu s cenami u rodinných domů jedny z nejvyšších.

Tabulka 2 Srovnání vývoje průměrných nabídkových cen vybraných druhů nemovitostí v Plesné a populačně srovnatelných městech mezi lety 2019-2021

Průměrné nabídkové ceny v Kč/m ² (*SP – stavební pozemky; RD – rodinné domy; B – byty)									
Město	2019			2020			2021		
	SP	RD	B	SP	RD	B	SP	RD	B
Plesná	674	11 611	9 908	696	10 157	11 568	558	18 619	17 636
Skalná	520	23 579	14 316	548	19 730	14 467	618	13 928	15 316
Luby	1 083	10 576	7 596	350	10 276	-	-	14 096	14 802
Hranice	295	8 235	10 039	373	10 251	10 737	621	12 908	18 415

Zdroj: www.sreality.cz, vlastní zpracování

Následující tabulka podrobně zobrazuje srovnání ročního počtu nabídek nemovitostí, které byly inzerovány v posledních 3 letech v Plesné a v městech předchozí tabulky. Z tabulky je evidentní, že v prvních 2 letech došlo na území města k poklesu celkové nabídky bydlení následované její růstem v roce 2021. Pokud se podíváme na počet nabídek z hlediska druhu nemovitosti, pak jsou ve městě

nejvíce zastoupeným druhem rodinné domy. Nejméně zastoupeným druhem nemovitostí jsou byty, a to zejména v posledních 2 letech.

Tabulka 3 Srovnání vývoje ročního počtu nabídek vybraných druhů nemovitostí v Plesné a populačně srovnatelných městech mezi lety 2019-2021

Počet inzerovaných nabídek (*SP – stavební pozemky; RD – rodinné domy; B – byty)									
Město	2019			2020			2021		
	SP	RD	B	SP	RD	B	SP	RD	B
Plesná	7	36	10	7	21	1	9	36	5
Skalná	28	24	4	23	18	4	19	15	1
Luby	2	27	2	2	32	-	-	38	1
Hranice	6	30	7	8	11	6	7	11	7

Zdroj: www.sreality.cz, vlastní zpracování

Územní plán Plesné z roku 2021 na svém katastrálním území počítá s rozvojem města i všech sídel, kterými jsou Lomnička, Vackov a Smrčina. Na území města je navrženo celkem 9 zastavitelných ploch bydlení (P-B1 až B9), v místní části Šneky celkem 4 zastavitelné plochy bydlení, na území sídla Lomnička celkem 3 zastavitelné plochy bydlení, na území sídla Vackov celkem 2 zastavitelné plochy bydlení a 1 zastavitelná plocha bydlení na území sídla Smrčina. V případě možnosti přestavby ploch je navržena 1 zastavitelná plocha bydlení přímo ve městě.

Z celkové analýzy dostupnosti bydlení vyplývá, že se dostupnost bydlení s ohledem na vývoj průměrných cen za m² i současnou nabídku bydlení (zejména rodinných domů) jeví jako dobrá. Z územního plánu lze předpokládat, že město má k dispozici dostatečný počet rozvojových ploch pro budoucí rozvoj bydlení. Silnou nabídkou města jsou zejména rodinné domy. Určitá omezení lze spatřit v nabídce a dostupnosti bytů.

Níže uvedená tabulka znázorňuje tříleté srovnání průměrných nabídkových cen za m² jednotlivých druhů nemovitostí v rámci ORP Cheb a Karlovarského kraje. Je zřejmé, že v případě stavebních pozemků lze Plesnou řadit mezi cenově atraktivní města. V oblasti rodinných domů i bytů se ceny nacházely silně pod úroveň okresu i celého kraje.

Tabulka 4 Srovnání vývoje průměrných nabídkových cen vybraných druhů nemovitostí města Plesná v rámci ORP Cheb a Karlovarského kraje mezi lety 2019-2021

Průměrné nabídkové ceny v Kč/m ² (*SP – stavební pozemky; RD – rodinné domy; B – byty)									
	2019			2020			2021		
	SP	RD	B	SP	RD	B	SP	RD	B
Plesná	674	11 611	9 908	696	10 157	11 568	558	18 619	17 636
ORP Cheb	1 007	22 323	35 026	1 095	25 463	36 979	1 419	29 089	44 395
Karlovarský kraj	963	20 716	34 437	1 058	23 788	36 698	1 391	27 396	44 327

OBČANSKÁ VYBAVENOST

VZDĚLÁNÍ

Ve městě jsou pokryty základní potřeby z hlediska vzdělávání, a to prostřednictvím základní školy a mateřské školy.

Základní škola je organizovaná jako plnohodnotná devítiletá. Kapacita školy je až 270 žáků, školní družiny 67 žáků. Jak plyne z tabulky níže, základní škola má v posledních letech průměrnou obsazenost okolo 60 %, takže disponuje dostatečnou rezervou z hlediska případného nárůstu počtu žáků.

Tabulka 5 Obsazenost základní školy ve městě v posledních letech (vždy k září daného kalendářního roku)

Rok	Počet žáků	Obsazenost v %
2020	159	58,9 %
2019	156	57,8 %
2018	153	56,7 %
2017	173	64,1 %
2016	191	70,1 %

Zdroj: Ministerstvo financí ČR, vlastní zpracování

Mateřská škola je školou trojtřídní s kapacitou 84 dětí. Všechna oddělení fungují s celodenním provozem. Děti jsou rozděleny do jednotlivých oddělení podle věku

Tabulka 6 Obsazenost mateřské školy ve městě v posledních letech (vždy k září daného kalendářního roku)

Rok	Počet žáků	Obsazenost v %
2020	65	77,4 %
2019	69	82,1 %
2018	67	79,8 %
2017	76	90,5 %
2016	75	89,3 %

Zdroj: Ministerstvo financí ČR, vlastní zpracování

V případě středoškolského vzdělávání musejí žáci z Plesné dojíždět do příslušných vzdělávacích institucí, přičemž klíčové je z tohoto hlediska samozřejmě město Cheb, ale v úvahu připadají také vzdálenější města.

Z hlediska terciálního vzdělávání je nutné vyhledat tuto formu vzdělávání ve větších městech v rámci České republiky, přičemž nejbližší vysokou školou je Západočeská univerzita v Plzni - Fakulta ekonomická Cheb.

ZDRAVOTNICTVÍ

Zdravotnickou péči ve městě v tuto chvíli zajišťují dva praktičtí lékaři. Je nutné brát v potaz blízkost města Cheb, kde mohou občané vyhledat jak praktické lékaře či stomatology, tak také jiné, specializované lékařské obory. Celkově tak lze hodnotit současný stav v oblasti zdravotnictví za nepříliš

dobrý z důvodu chybějících zdravotních zařízení, například: praktický lékař pro děti a dorost, stomatologie, lékárna.

Tabulka 7 Přehled poskytovatelů zdravotní péče v Plesné

Zdravotnický obor	Počet poskytovatelů
Všeobecné praktické lékařství	2

Zdroj: Národní registr poskytovatelů zdravotních služeb – ÚZIS ČR, vlastní zpracování

SOCIÁLNÍ SLUŽBY

Registr poskytovatelů sociálních služeb k březnu 2022 neeviduje ve městě žádného poskytovatele.

KULTURA, SPORT, SPOLKY A VOLNOČASOVÁ AKTIVITA

V Plesné na náměstí Svobody čp. 52 slouží pro společenské akce Kulturní dům. V přízemí domu je sál pro 60 lidí, který využívají místní organizace a politické strany. V prvním poschodí je kinosál pro 230 diváků. Kulturní dům slouží i pro MŠ a ZŠ pro různá vystoupení a divadelní představení. Kino promítá každý pátek a 1x-2x v měsíci. Prostory se také zapůjčují firmám k prodejním akcím a občanům k soukromým akcím.

Město pořádá 2krát ročně Plesenský jarmark. V polovině května s místní organizací Svazu žen a v říjnu se Svazem zdravotně postižených občanů. Dále město Plesná pořádá aktivity pro své obyvatele, například Plesenský výšlap, noční běh Plesnou, výstava obrazů a další.

Občanům také slouží Městská knihovna, dvě hřiště nebo stadion. Na území města Plesná se také nachází Naučná stezka Plesná – Bad Brambach

Přehled spolků a sdružení působících v Plesné:

- ZŠMŠ Plesná
- SDH Plesná
- TJ JISKRA Plesná
- SPCCH Plesná
- Včelaři plesná
- Český svaz žen
- Dětský Domov Plesná

OSTATNÍ OBČANSKÉ VYBAVENÍ

Ve městě je rovněž dostupné občanské vybavení. V první řadě se jedná o maloobchodní služby v podobě prodejny potravin Euro potraviny, Řeznictví u Martina a Tondy Havlíka, Trijo, Večerka Pham Van Dung, Večerka u Kapra. V Plesné se ovšem nenachází pekárna nebo drogerie. Jiné druhy obchodů však již občané musí vyhledat v okolí.

Co se týče služeb v pohostinství a gastronomii, je nutné zmínit, že v Plesné se nachází 4 restaurace, mezi kterými je například Restaurace Český dům nebo Restaurace Bára.

V městě také funguje ve všechny všední dny ve vymezených časech pobočka České pošty. Dále se v Plesné nachází i výdejní místa firmy Zásilkovna. Důležitá je také přítomnost benzinové stanice ve městě v ulici Dlouhá. Ve městě se rovněž nacházejí dva autoservisy.

Celkově tak lze zhodnotit občanské vybavení města jako průměrné.

HODNOCENÍ PILÍŘE

Hodnocení silných a slabých stránek v rámci sociálního pilíře v Plesné

Silné stránky	Slabé stránky
Dostupnost obchodů, služeb, pošty atd	Absence některých služeb občanské vybavenosti
Fungující devítiletá základní škola s dostatečnou kapacitou	Vyšší procento obyvatel se základním či neukončeným vzděláním než v kraji
Fungující mateřská škola s dostatečnou kapacitou	Záporný přirozený přírůstek obyvatel
Počet dokončených bytů za posledních 10 let	Nedostupnost některých základních zdravotních služeb

EKONOMICKY AKTIVNÍ OBYVATELSTVO, ZAMĚSTNANOST

Dle údajů ze Sčítání lidu, domů a bytů z roku 2011 žilo v Plesné 987 ekonomicky aktivních obyvatel, což představovalo 48,8 % populace města v době sčítání. Procentuální zastoupení ekonomicky aktivního obyvatelstva činí v případě Karlovarského kraje 47,3 %, v České republice pak 48,7 %. V Plesné je tak v porovnání s Karlovarským krajem i celou Českou republikou vyšší podíl ekonomicky aktivního obyvatelstva a nižší podíl ekonomicky neaktivního obyvatelstva. Zajímavé může být také srovnání s podobnými městy. Pro tento účel byly vybrány 2 města, a to město Skalná a město Luby. Navíc se jedná o dvě města, které jsou počtem obyvatel v rámci Karlovarského kraje Plesné nejbližší. Ve Skalné žilo k začátku roku 2021 celkem 1 969 obyvatel, v Lubech 2 124 obyvatel. Z tohoto srovnání však vychází Plesná lépe než Luby a Skalná, když podíl ekonomicky aktivních obyvatel je v Plesné vyšší, a naopak podíl ekonomicky neaktivních logicky nižší.

Tabulka 8 Ekonomicky aktivní a neaktivní obyvatelstvo a míra ekonomické aktivity v Plesné v porovnání s populačně podobnými městy k 26.3.2011

Město	Počet obyvatel	Ekonomicky aktivní		Ekonomicky neaktivní	
	abs.	abs.	%	abs.	%
Plesná	2021	987	48,8	877	43,4
Skalná	1836	861	46,9	840	45,8
Luby	2197	1009	45,9	1001	45,6

Zdroj: Český statistický úřad, vlastní zpracování

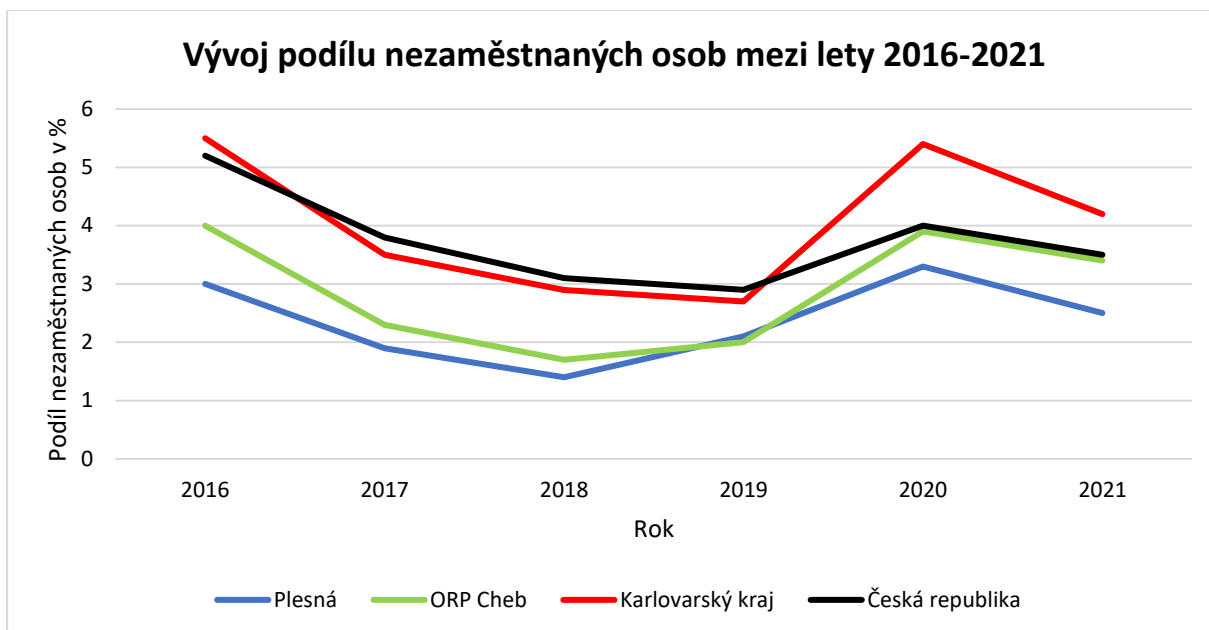
Tabulka 9 ilustruje ekonomicky aktivní obyvatelstvo z hlediska odvětví. Ve struktuře převažuje v Plesné jednoznačně aktivita v průmyslu, následuje stavebnictví a třetím největším odvětvím jsou shodně doprava a skladování, veřejná správa a obrana; povinné sociální zabezpečení. Toto rozdělení je odlišné od měst Skalná a Luby, kde první místo je shodně u všech tří měst, nicméně druhé a třetí místo se již liší. Ve městě Skalná převažuje shodně průmysl a následuje velkoobchod a maloobchod; opravy a údržba motorových vozidel a jako třetí je ubytování, stravování a pohostinství. Ve městě Luby je také shodně první místo, následuje vzdělání a zdravotní a sociální péče. Kompletní přehled podílu jednotlivých odvětví na ekonomické aktivitě obyvatel vybraných měst přináší tabulka níže.

Tabulka 9 Srovnání Plesné s populačně podobnými městy v oblasti odvětví ekonomické aktivity obyvatel k 26.3.2011

Odvětví / Město	Plesná	Skalná	Luby
zemědělství, lesnictví, rybářství	2,8 %	2,1 %	1,9 %
průmysl	33,2 %	32,1 %	43,3 %
stavebnictví	7,1 %	6,7 %	3,1 %
velkoobchod a maloobchod; opravy a údržba motorových vozidel	5,9 %	7,8 %	4,5 %
doprava a skladování	6,2 %	6,5 %	4,5 %
ubytování, stravování a pohostinství	3,6 %	6,9 %	3,6 %
informační a komunikační činnost	0,7 %	0,1 %	0,6 %
peněžnictví a pojišťovnictví	0,9 %	0,9 %	1,8 %
činnosti v oblasti nemovitostí, profesní, vědecké a technické činnosti	2,8 %	2,1 %	4,1 %
veřejná správa a obrana; povinné sociální zabezpečení	6,2 %	6,0 %	3,6 %
vzdělávání	6,0 %	4,5 %	5,4 %
zdravotní a sociální péče	3,8 %	4,4 %	5,2 %
nezjištěno	19,3 %	16,8 %	16,4 %

Zdroj: Český statistický úřad, vlastní zpracování

Stejně jako vývoj nezaměstnanosti v České republice, tak i nezaměstnanost v Plesné v zásadě prochází ekonomickou konjunkturou. Podíl nezaměstnaných osob, který slouží jako ukazatel nezaměstnanosti evidující podíl dosažitelných uchazečů o zaměstnání ve věku 15–64 let ze všech obyvatel ve stejném věku, se v Plesné od roku 2015 postupně snižoval až na hodnotu 1,4 % v roce 2018. Od té doby dochází k nárůstu, nejprve na 2,1 % v roce 2019 a na 3,3 % v roce 2020. Pakliže se podíváme na srovnání míry nezaměstnanosti v Plesné s ORP Cheb, Karlovarským krajem či celou Českou republikou, pak jednoznačně dospějeme k závěru, že v posledních letech je míra nezaměstnanosti v Plesné po celou dobu viditelně nižší než v ORP Cheb, Karlovarském kraji i v celé České republice. V oblasti zaměstnanosti si tak město vede velice dobře, přičemž důležitým faktorem z hlediska dostupnosti pracovních příležitostí je samozřejmě blízkost města Cheb, stejně jako možnost práce hned za hranicemi v Německu.



Obrázek 14 Vývoj podílu nezaměstnaných osob mezi lety 2016 - 2021 v Plesné v porovnání s ORP Cheb, Karlovarským krajem a Českou republikou

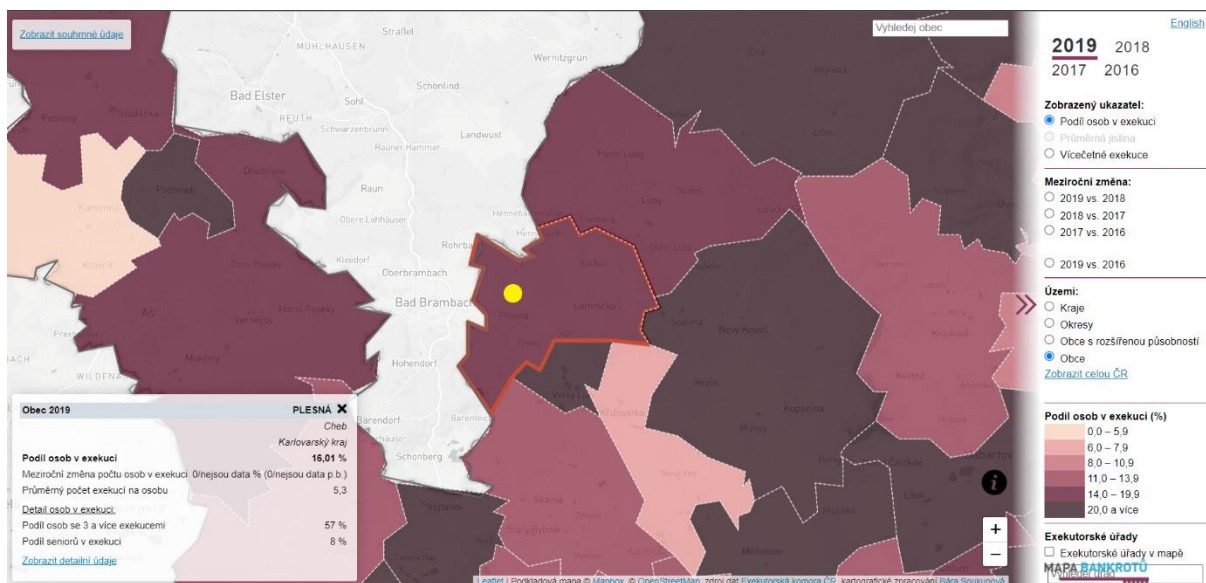
Zdroj: Český statistický úřad, vlastní zpracování

Tabulka 10 Vývoj podílu nezaměstnaných osob od roku 2016 do roku 2021 v Plesné v porovnání s ORP Cheb, Karlovarským krajem a Českou republikou (v %)

Město	2016	2017	2018	2019	2020	2021
Plesná	3	1,9	1,4	2,1	3,3	2,5
ORP Cheb	4,0	2,3	1,7	2,0	3,9	3,4
Karlovarský kraj	5,5	3,5	2,9	2,7	5,4	4,2
Česká republika	5,2	3,8	3,1	2,9	4,0	3,5

Zdroj: Český statistický úřad, vlastní zpracování

Významným ekonomickým ukazatelem je také podíl osob v exekuci. V rámci Plesné se dle údajů z roku 2019 nachází celkem 16,01 % obyvatel v exekuci. Průměr celé ORP Cheb je 16,52 % osob v exekuci, krajský průměr pak činí 16,53 % osob. Ve srovnání průměrem v rámci ORP Cheb i s průměrem v rámci Karlovarského kraje si tak v této oblasti vede město Plesná o něco málo lépe. Naopak výraznější rozdíl je ve vztahu k celorepublikovému průměru podílu osob v exekuci, který v roce 2019 činil 8,6 %. Z tohoto porovnání Plesná samozřejmě nevyhází dobře.



Obrazek 15 Podíl osob v exekuci Plesná

Zdroj: Mapa exekucí (www.mapaexekuci.cz), vlastní zpracování

EKONOMICKÉ SUBJEKTY

Celkem 306 ekonomických subjektů bylo k 31.12.2021 zaznamenáno na území Plesná, přičemž u 131 ekonomických subjektů byla zjištěna i aktivita. Z celkového počtu 131 ekonomických subjektů se zjištěnou aktivitou se jednalo v 80,9 % případech (106) o fyzické osoby, zbylých 19,1 % (25 subjektů) tvořily osoby právnické.

Pro srovnání ve Skalně bylo registrováno 331 ekonomických subjektů, z toho 152 se zjištěnou aktivitou, v Lubech pak dokonce pouze 394 subjektů, z toho 167 aktivních. Z těchto srovnání tak vyplývá, že si Plesná co do počtu ekonomických subjektů, a to i těch se zjištěnou aktivitou, vede hůře.

Nejvíce ekonomických subjektů se zjištěnou aktivitou bylo v sekci průmysl (24; 18,3 %), dále velkoobchod a maloobchod; opravy a údržba motorových vozidel (23; 17,6 %) a stavebnictví (19; 14,5 %).

Tabulka 11 Zastoupení sekcí CZ NACE mezi ekonomickými subjekty v Plesné na konci roku 2021

CZ NACE	Počet ekonomických subjektů		Počet ekonomických subjektů se zjištěnou aktivitou	
	abs.	%	abs.	%
zemědělství, lesnictví, rybářství	15	4,9	4	3,1
průmysl	45	14,7	24	18,3
stavebnictví	45	14,7	19	14,5
velkoobchod a maloobchod; opravy a údržba motorových vozidel	60	19,6	23	17,6
doprava a skladování	12	3,9	5	3,8
ubytování, stravování a pohostinství	18	5,9	4	3,1
informační a komunikační činnost	5	1,6	2	1,5
peněžnictví a pojišťovnictví	1	0,3	1	0,8
činnosti v oblasti nemovitostí	17	5,6	5	3,8
profesní, vědecké a technické činnosti	25	8,2	16	12,2

administrativní a podpůrné činnosti	6	2	5	3,8
veřejná správa a obrana; povinné sociální zabezpečení	2	0,7	2	1,5
vzdělávání	3	1	3	2,3
zdravotní a sociální péče	1	0,3	1	0,8
kulturní, zábavní a rekreační činnosti	8	2,6	3	2,3
ostatní činnosti	32	10,5	11	8,4
neuvedeno	11	3,6	3	2,3
Celkem	306	100,00	131	100,00

Zdroj: Český statistický úřad, vlastní zpracování

CESTOVNÍ RUCH

Město Plesná leží v České republice, v okrese Cheb v Karlovarském kraji, 20 km severně od Chebu v bezprostřední blízkosti německých hranic. Ve městě Plesná se nachází hned několik historických staveb.

Evangelický kostel v Plesné

Pseudorenesanční evangelický kostel v Plesné s věží byl postaven roku 1847. V interiéru se nachází barokní oltář s obrazy Krista na hoře Olivetské a Poslední večeře. Tento kostel byl prvním evangelickým kostelem v chebském okrese, který měl svůj vlastní farní sbor. Naproti kostelu stával evangelický hřbitov, který byl ovšem roku 1969 zlikvidován.



Obrázek 106 Evangelický kostel v Plesné

Zdroj: <https://www.mestoplesna.cz/mks-a-infocentrum/turisticke-cile/plesna/>

Kostel Neposkvrněného Početí Panny Marie v Plesné

Kostel Neposkvrněného početí panny Marie pochází z 18.století. Tento původně barokní kostel byl v 19.století empírově přestavěn. Dominantami kostela jsou polygonální presbytář a hranolová věž. Poblíž kostela Neposkvrněného početí panny Marie stojí další velice zajímavá stavba, obdélná patrová fara z roku 1835.




Obrázek 117 Kostel Neposkvrněného početí panny Marie v Plesné

Zdroj: <https://www.mestoplesna.cz/mks-a-infocentrum/turisticke-cile/plesna/>

Kostel Nejsvětějšího Srdce Páně v Lomničce

V r. 1892 se v Lomničce započalo se stavbou kostela. Když během stavby došly peníze, převzalo panství Hartenberg další náklady, a tak mohl být kostel r. 1895 zasvěcen Srdci Krista Ježíše. Hřbitov byl povolen r. 1898.



Obrázek 128 Kostel Nejsvětějšího Srdce Páně v Lomničce

Zdroj: <https://www.mestoplesna.cz/mks-a-infocentrum/turisticke-cile/plesna/>

Židovský hřbitov v Lomničce



Obrázek 139 Židovský hřbitov v Lomničce

Zdroj: <https://www.mestoplesna.cz/mks-a-infocentrum/turisticke-cile/plesna/>

Radonka – pramen Břetislav

Na první pohled vypadá tento pramen nenápadně. Je to však nejradioaktivnější povrchový vývěr v ČR. Z hlubin zachycených zdrojů ho předstihuje pouze jáchymovský pramen Agricola (20 kBq/l), ostatní tamější zdroje mají aktivitu nižší.



Obrázek 20 Radonka – pramen Břetislav

Zdroj: <https://www.mestoplesna.cz/mks-a-infocentrum/turisticke-cile/plesna/>

Naučná stezka Lomnička

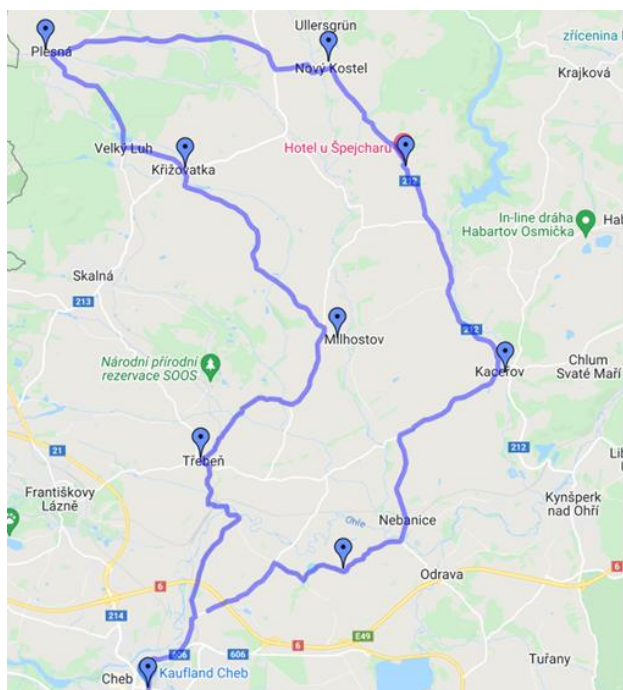
Naučná stezka seznamující s nepříliš známou historií vesničky Lomnička.



Obrázek 21 Naučná stezka Lomnička

Zdroj: http://www.fototuristika.cz/album/album?album_id=8706

Příznivci cykloturistiky mohou využít cyklotrasu „Cestou smírčích křížů“, která začíná, a i končí, v Chebu. Cestou cykloturisty provází zajímavá architektura, a především smírčí kříže, které jsou typické pro tuto oblast. Trasa je dlouhá přibližně 50 km a vede po klidných silnicích. Začátek trasy vede z Chebu směrem na Plesnou. Cyklisté projíždí Milhostovem, kdy dominantou této obce je hřbitovní kostel sv. Mikuláše. Dále pokračují přes Plesnou a na rozcestí narazí na dva dochované smírčí kříže. Z křižovatky jedou vpravo a na rozcestí u Boru se vlevo od komunikace nachází další dochovaný smírčí kříž. Silnička pak turisty přivádí do obce Kopanina s pozdně barokním kostelem sv. Jiří, a přitom kopíruje hranice Přírodního parku Leopoldovy Hamry. V Kačerově se nachází místní zámek. Při cestě do staré osady Loužek si lze povšimnout dalšího z typických chebských statků i dřevěného kříže z konce 18. století. Za Chvoječnou se pak turisté vrací zpět do Chebu.



Obrázek 22 Cyklotrasa Cestou smírčích křížů

Zdroj: <https://www.kamennevrchy.cz/cyklotrasy/cestou-smircich-krizu-cyklotrasa-kamenne-vrchy/>

Celkově je tak turistický potenciál ve městě značně různorodý a může nabídnout od každého něco. Je nutné brát v potaz i okolní města či obce, které také nabízejí možnosti v cestovním ruchu, například

12 km vzdálené město Cheb má spoustu památek, které může nabídnout, je potřeba zmínit Chebský hrad, Gotický kostel sv. Mikuláše a Špalíček (malebná skupina jedenácti středověkých kupeckých domů) atd.

HODNOCENÍ PILÍŘE

Hodnocení silných a slabých stránek v rámci ekonomického pilíře v Plesné

Silné stránky	Slabé stránky
Dostačující využití v cestovním ruchu	Vysoký podíl osob v exekuci
Nízká míra nezaměstnanosti	Relativně nižší počet ekonomických subjektů v porovnání s podobně velkými městy

DOPRAVA

SILNIČNÍ DOPRAVA

Katastrálním územím města Plesná prochází silniční síť v podobě tří komunikací III. třídy s označením III/21240 (Plesná – Nový Kostel), silnice III/21241 (Plesná – Vackov) a III/2136 (Plesná – Velký Luh – Skalná). Silnice jsou pro občany klíčové z hlediska spojení autem či autobusem.



Obrázek 23 Silniční síť na území města Plesná

Zdroj: Ředitelství silnic a dálnic, vlastní zpracování

ŽELEZNIČNÍ STANICE

Ve městě Plesná je také přímý přístup k železnici. Ta má na území města jednu zastávku, a to s názvem Plesná. Jedná se o neelektrizovanou železnici, která zajišťuje spojení do Chebu a přes hranice do Německa. Ve všední dny jede ze Plesné do Chebu 6 spojů. O víkendu je počet spojů nižší.



Obrázek 24 Mapa trasy železnice na území města Plesná

Zdroj <https://mapy.spravazeleznic.cz/>

AUTOBUSOVÁ DOPRAVA

Na území města se nachází poměrně hustá síť 6 autobusových zastávek, a to i v odlehlejších sídelních částech města, jako jsou Šneky a Sibiř. Autobusová doprava je zajišťována prostřednictvím Integrované dopravy Karlovarského kraje (IDOK). Městem tak projíždí autobusy od/do Chebu a zpět. V pracovní dny zde projede 19 autobusů do Chebu a zpět. Opačný směrem, tedy z Chebu do Plesné projede první autobus 05:08 hodin a poslední ve 23:03 hodin. O víkendu z Plesné do Chebu je to pouze 5 autobusů.

CYKLODOPRAVA

Ve městě Plesná se nacházejí 2 cyklotrasy. První cyklotrasa s označením 2060 zavede cyklisty do německého města Bad Brambach (a následně pokračuje až do Aše), cestou naváže na cyklostezku, která ovšem není po celé trase. Celková délka cyklotrasy je 10 km. Druhá cyklotrasa s označením 23, která vede přes katastr města, začíná v Chebu a končí až v Děčíně. Celková délka cyklotrasy je 250 km.

TECHNICKÁ INFRASTRUKTURA

ELEKTRICKÁ ENERGIE

Příkon elektrické energie vyhovuje současným potřebám města i přilehlých osad. Prochází zde venkovní vedení rozvodů VN 22 kV pro napájení 18 distribučních trafostanic 22/0,4 kV.

ZÁSOBOVÁNÍ VODOU

Město Plesná je zásobováno pitnou vodou ze skupinového vodovodu Nebanice. Voda je přiváděna do centrálního dvoukomorového vodojemu 2x650 m³ s minimální výškou hladiny 565,00 m.n.m. Do akumulčních komor vodojemu Plesná je voda přečerpávána u vodojemu 400 m³, který je situován na jižním okraji obce Luh. Z vodojemu Plesná je pak voda přepouštěna do spotřebišť ve městě a výtlačným a zásobním potrubím do obcí Velký Luh a Křižovatka. Ve městě Plesná je materiálově nesourodá vodovodní síť PE, PVC, LT, a ocel. Na severním okraji je studna s užitkovou vodou, ze které je veden zásobní řad pro čtyři dvojdomky. Současný stav v zásobování města pitnou vodou je dostačující. Osady Lomnička, Smrčina, Vackov jsou dosud zásobovány pitnou vodou ze soukromých a veřejných studní. Zemědělská farma v Lomničce má vlastní vodovodní systém užitkové vody. Zdrojem této vody je studna situovaná 1000 m severně nad obcí.

KANALIZACE

V současné době je v Plesné prakticky v celém rozsahu jednotná kanalizační síť. Město je rozděleno do dvou povodí. Severní část města spadá do povodí potoka Plesná a jižní část do povodí Lužního potoka. Části města zvané Sibiř a Šneky jsou v současné době odkanalizovány do vodoteče. Centrální stoka B 600 je zaústěna do čistírny odpadních vod. Projektovaná kapacita ČOV Plesná je 1200 EO při průměrném Q = 4,23 l/sec. a 365,9 m³/den. BSK5 je 72 kg/den, NL s je 66kg/den. Provoz ČOV zajišťuje CHEVAK, a.s. Cheb. Město má vydané územní rozhodnutí a zpracovanou projektovou dokumentaci ke stavebnímu povolení k odkanalizování zbytku Plesné. Osady Lomnička, Smrčina a Vackov nemají soustavné kanalizační sítě a splaškové vody jsou likvidovány v žumpách.

Kanalizační síť ve městě je rozsáhlá, ale jedná se převážně o kanalizaci dešťovou. V části Šneky je vybudována malá štěrbinová ČOV s biologickým filtrem, která odkanalizovává spodní část Šneků. Zásobování pitnou vodou je v převážné části území zajišťováno z vlastních zdrojů (kopané a vrtané studny). Střed města a veškerá panelová zástavba jsou zásobovány z vodojemu Bamberg, který je ve správě CHEVAK a.s. Cheb. Čtyři lokální vodovody dodávají vodu průmyslovým a zemědělským

objektům. Město má projektovou dokumentaci k územnímu rozhodnutí pro rozšíření vodovodních řadů do části Sibiř, Lomnička, Bamberg a části Šneků. Realizace tohoto projektu je pouze finanční otázkou. Není zpracováno dodávání pitné vody do části Šneky, Vackov a Smrčina.

ZÁSOBOVÁNÍ PLYNEM

V roce 1998 bylo město Plesná plně plynofikováno. Plyn byl přiveden vysokotlakým plynovodem DN 150 PN 40, který je veden v trase Skalná – Plesná – Luby. Tlaková hladina zemního plynu v potrubí je na úrovni 0,3MPa. Na požadovanou hodnotu středotlakého plynovodu (STL) je tlak redukován ve vysokotlaké regulační stanici plynu (VTL RS) 3000/2/1-440. Výkon VTS RS činí 3.000 m³/hod. Výstupní tlak je 0,3 MPa. Svým výkonem a tlakovou hladinou pokrývá VTL RS jak stávající potřeby města, tak předpokládané navýšení v souvislosti s rozvojem města a plynofikací osad – Lomnička, Vackov a Smrčina. Osadami Vackov a Smrčina prochází plynovod podél komunikace III/21241, do osady Lomnička bude plyn přiveden novým STL plynovodem.

ZÁSOBOVÁNÍ TEPLEM

Dle SLDB 2011 se v Plesné nacházelo celkem 742 obydlených bytů. Ty byly a jsou teplofikovány různými způsoby. Drtivá většina bytů však využívá ústředního topení, zbytek zejména kamna, nebo etážové vytápění. Většina ústředně vytápěných bytů využívá pevná paliva (267), případně plyn (165). U kamen (27 bytů) převládá uhlí, koks, uhelné brikety (13), následovaná dřevo, dřevěné brikety (8), elektřinou (4), plynové kamna nevyužívají žádné domácnosti.

ŽIVOTNÍ PROSTŘEDÍ

VYUŽITÍ PŮDY

Katastrální území Plesné má ke konci roku 2021 rozlohu 1925,64 ha. Z hlediska využití půdy lze konstatovat, že v Plesné tvoří přes 46,1 % půda zemědělská, 41,5 % lesní pozemky, 1,4 % zastavěné plochy a nádvoří, 9,1 % ostatní plochy a 1,6 % vodní plochy. Ze zemědělské půdy pak tvoří přes 66,1 % půda orná a přes 29,1 % trvalé travní porosty.

Tabulka 12 Využití půdy v Plesné k 31. 12. 2021 v %

Město	Zemědělská půda	ze zemědělské půdy					Lesní pozemky	Vodní plochy	Zastavěné a ostatní plochy
		Orná půda	Vinice	Zahrada	Ovocný sad	Trvalý travní porost			
Plesná	46,1	66,1	0	4,6	0,2	29,1	41,5	1,6	10,5

Zdroj: Český statistický úřad, vlastní zpracování

ZNEČIŠTĚNÍ OVZDUŠÍ

V lokalitě města Plesná nejsou žádná území ani zdroje nadměrného znečištění ovzduší pevnými a plynnými škodlivinami, území města je částečně plynofikováno, ovšem v posledních letech se zejména majitelé malých nemovitostí vracejí od plynu na spalování hnědého uhlí a dřeva.

PŘÍRODNÍ PODMÍNKY

Město Plesná leží v pahorkatině na rozhraní Chebské pánve (písky a jíly) a smrčinského krystalinika (granitový masív). Převážná část území má nadmořskou výšku 480 - 580 m, nejvyšší poloha Bamberg –

650 m. Městem protéká potok Plesná, ve směru SRN – východní část města, do nějž se vlévají potok Rokytník a Pstruhový potok. Všechny toky mají převážně přírodní charakter. Na území se nachází i několik rybníků, největší je Lesní rybník (východní hranice území města). V plochých údolích se ostrůvkovitě vytvořila menší rašeliniště.

Dalším speciálním prvkem jsou minerální prameny – studené kyselky v prostoru Plesná – Smrčina. Jde o jeden z nejatraktivnějších výstupů uhličitánových vod, má příjemnou chuť a je užíván místními i přespolními občany pro pitné účely.

Na řešeném území města se vyskytují tato chráněná území přírody:

- registrovaný významný krajinný prvek č. 104, k.ú. Plesná, ppč.256/2
- památný strom Buk u zbrojnice, k.ú. Plesná ppč.1/1
- přírodní park Kamenné vrchy západně od silnice III./2136
- část správního území města Plesná leží v CHOPAV Chebská pánev a Slavkovský les
- část správního území města Plesná se nachází v ochranném pásmu II. stupně IIB přírodních léčivých zdrojů lázeňského místa Františkovy Lázně

EKOLOGICKÁ STABILITA

Územní systém ekologické stability krajiny (ÚSES) je vzájemně propojený soubor přirozených i pozmeněných, avšak přírodě blízkých ekosystémů, které udržují přírodní rovnováhu. Rozlišuje se lokální, regionální a nadregionální systém ekologické stability. ÚSES je nástrojem ochrany přírody. Vymezuje se v plánu systému ekologické stability a je jedním z limitů využití území při provádění pozemkových úprav, zpracování územně plánovací dokumentace, lesnických, vodohospodářských a jiných dokumentů. Skladebnými částmi ÚSES jsou biocentra, biokoridory a interakční prvky.

V rámci soustavy závazných prvků územního systému ekologické stability (dále jen ÚSES) byly v katastru území města Plesná vymezeny prvky jak na lokální, tak regionální a nadregionální úrovni. Nadregionální ÚSES je tvořen biokoridorem „K 38 – hranice ČR“. Na regionální úrovni je ÚSES tvořen 1 biokoridorem „č. 999 spojnice K 38 – RBC 1165“ a 2 biocentry „1165 – Velký Luh“ a „1173 – Plesná“. Na lokální úrovni je pak ÚSES tvořen 5 biokoridory a 6 biocentry.

Dále je dle plánu navrženo celkem 6 prvků ÚSES:

- 1 regionální biokoridor,
- 4 místní biokoridory a 1 místní biocentrum.

Koeficient ekologické stability (poměrové číslo stanovující poměr ploch tzv. stabilních a nestabilních krajinných prvků ve zkoumaném území podle vzorce) je v případě Plesné na hodnotě 1,44. Hodnota koeficientu ekologické stability v rozmezí 1,00-3,00 značí krajinu vcelku vyváženou, v níž jsou technické objekty relativně v souladu s dochovanými přírodními strukturami, přičemž důsledkem je i nižší potřeba energo-materiálových vkladů.

V porovnání s populačně podobnými městy je patrné, že ekologický pilíř města Plesná je poměrně srovnatelně dobrý. I přes to, že je hodnota koeficientu nejnižší v porovnání s ostatními městy, nachází se tato hodnota v rozmezí definovaném jako vcelku stabilní území s běžnou kulturní krajinou.

Tabulka 13 Ekologická stabilita Plesné v porovnání s populačně podobnými městy k 31. 12. 2019

Město	Koeficient ekologické stability (KES)
-------	---------------------------------------

Plesná	1,44
Skalná	1,46
Luby	2,32
Hranice	7,65

Zdroj: Český statistický úřad, vlastní zpracování

ODPADOVÉ HOSPODÁŘSTVÍ

V současné době se na území města nachází:

- zvláštní sběrné nádoby a kontejnery (papír, plasty a PET lahve, sklo, kovy, biologické odpady rostlinného původu, jedlé oleje a tuky, textil)
- popelnice určené pro směsný komunální odpad, a
- kontejner určený na objemný odpad.

Zvláštní sběrný odpad je mimo nádoby a kontejnery možné odevzdávat také ve sběrném dvoře, který je umístěn v ulici 5. května. Stejně tak lze ve stejném sběrném dvoře odevzdávat nebezpečný odpad, objemný odpad a výrobky s ukončenou životností (elektrozařízení, baterie a akumulátory). Ve městě také funguje pojízdný svoz v rámci kompostování. Občané tak mohou v hnědých kontejnerech předávat pověřené osobě rostlinné zbytky pro tyto účely.

HODNOCENÍ PILÍŘE

Hodnocení silných a slabých stránek v rámci enviromentálního pilíře v Plesné

Silné stránky	Slabé stránky
Dostupné spojení veřejnou dopravou s Chebem	Vytápění domů tuhými palivy vedoucí ke znečištění ovzduší
Dvě cyklotrasy, existující cyklostezka	
Dobrý stav v oblasti technické infrastruktury	
Dobré podmínky ekologické stability území	

ORGANIZACE A ŘÍZENÍ

Vrcholným orgánem města je zastupitelstvo, které se skládá z 9 členů. Ve městě je zřízen finanční a kontrolní výbor, sociální výbor, stavební výbor, výbor pro kulturu sport a školství, SPOZ (Sbor pro občanské záležitosti).

HOSPODAŘENÍ A MAJETEK

Rozpočet města byl ve sledovaném období let 2016-2021 naplňován střídavě s kladným i záporným saldem. V letech 2016, 2019 a 2021 byl rozpočet ke konci roku v přebytku. Naopak v letech 2017, 2018 a 2020 byl ke konci roku rozpočet ve vysokých záporných číslech. V průběhu let (do roku 2019) je možné pozorovat stoupající daňové příjmy, které odráží ekonomickou konjunkturu, v níž se Česká republika nacházela, na druhé straně můžeme vidět také postupný nárůst běžných výdajů.

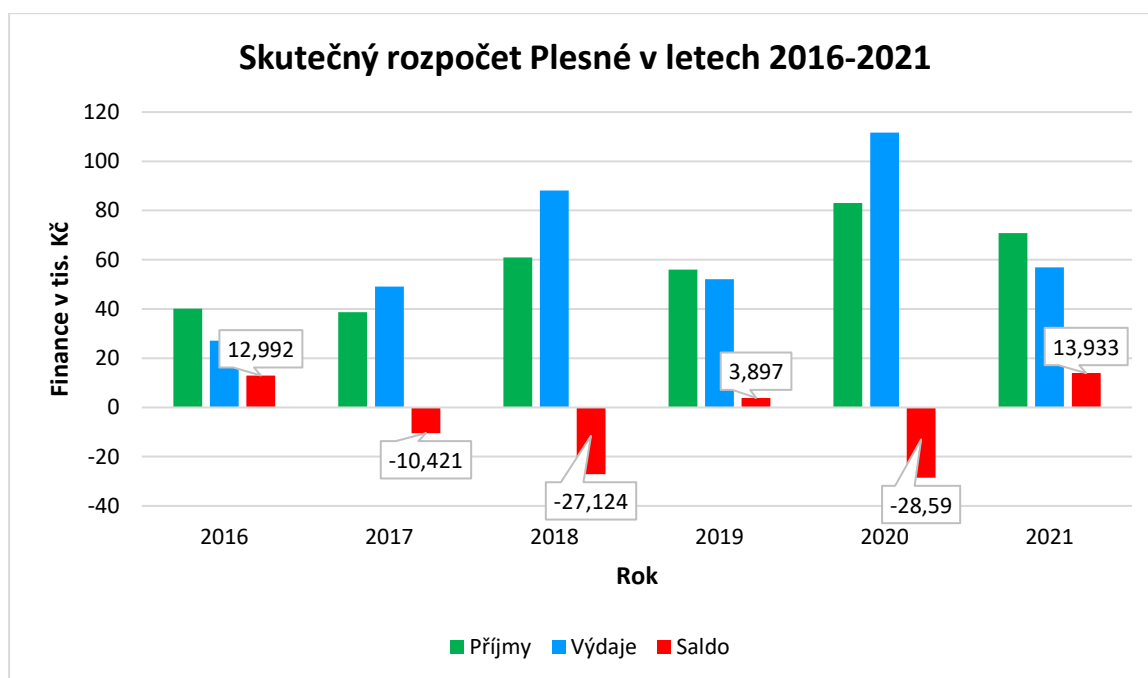
Celkově je evidentní, že v posledních šesti letech byl v součtu rozpočet města schodkový. Schodek rozpočtu města za těchto šest let byl v součtu -35 313 tisíc Kč.

Tabulka 14 Skutečný rozpočet města v letech 2016–2021 (v tisících Kč)

Rozpočet / Rok	2016	2017	2018	2019	2020	2021
Daňové příjmy	22 260	24 619	27 934	29 077	27 275	31 343
Nedaňové příjmy	3 454	3 306	3 348	3 065	14 052	2 945
Kapitálové příjmy	1 596	2 025	3 987	4 076	4 603	4 560
Přijaté transfery	12 761	8 788	25 681	19 787	37 135	32 035
Celkové příjmy	40 072	38 738	60 951	56 005	83 065	70 883
Běžné výdaje	19 178	21 726	21 763	21 858	27 051	23 599
Kapitálové výdaje	7 902	27 443	66 311	30 250	84 605	33 351
Celkové výdaje	27 080	49 159	88 075	52 108	111 655	56 951
Saldo	12 992	-10 421	-27 124	3 897	-28 590	13 933

Zdroj: MONITOR – Integrovaný portál Ministerstva financí, Město Plesná, vlastní zpracování

Důležitým kontrolním mechanismem ekonomického stavu města může být také ukazatel celkové zadluženosti, tedy poměr mezi cizími zdroji a celkovými aktivy, které by v případě obcí a měst neměl přesahovat 25 %. V případě Plesné je ukazatel na hodnotě 18,99 %, tedy bezpečném pásmu. Naopak problém v Plesné je rozpočtová odpovědnost, která zajišťuje, aby samosprávy byly schopny bez problémů financovat kdykoli v budoucnu své dluhy svými vlastními likvidními prostředky. Hodnota v případě Plesné je 103,73 %, důležité je přitom nepřesáhnout 60 %. Hospodaření Plesné v posledních letech tak lze označit na základě této analýzy za nepříliš dobré, jelikož Plesná může mít v budoucnu problém se splácením dluhů. Na druhou stranu je vždy nutné zohlednit, co bylo za dané finanční prostředky utraceno, přičemž často se jedná o investiční akce v oblasti technické infrastruktury či výstavbu městských bytů, kde bude návratnost v podobě zisku z nájmu apod.



Obrázek 25 Skutečný rozpočet v letech 201-2021 (v tisících Kč)

Zdroj: MONITOR - integrovaný portál Ministerstva financí, Města Plesná, vlastní zpracování

VYUŽITÍ DOTAČNÍCH PŘÍLEŽITOSTÍ

Ve strukturálním období 2014-2020 bylo Město Plesná příjemcem dotací k celkem 15 projektům spolufinancovaných z evropských fondů. První projekt byl na Dopravní automobil pro JPO SDH města Plesná, zde bylo dotací pokryto 85% celkové částky. Dalším projektem byl Rozvoj klíčových kompetencí dětí a žáků, zajištění odpovídající konektivity a bezbariérovosti ZŠMS Plesná, p. o., kde bylo dotací pokryto 85 % z celkové částky, cílem projektu bylo zlepšit kvalitu formálního vzdělávání s důrazem na rozvoj klíčových kompetencí a tím zvýšit reálnou budoucí uplatnitelnost žáku na trhu práce. Z Integrovaného regionálního operačního programu bylo pokryto 95% celkové částky na Zvýšení bezpečnosti pro pěší v ulici 5. května. Z Operačního programu Výzkum, vývoj a vzdělání byly poskytnuty celkem 3 dotace například na Personální podporu předškolního vzdělávání v ZŠMŠ Plesná, Centra kolegiální podpory – cesta k implementaci APIV. Dalším projektem, na který byla poskytnuta dotace Operačního programu Životní prostředí byl projekt Snížení energetické náročnosti – domov seniorů Plesná, kde předmětem projektu byla realizace komplexu opatření pro snížení energetické náročnosti domovu pro seniory. Projekt Pořízení kompostérů pro svazek obcí Kamenné Vrchy byl dotován z Operačního programu Životní prostředí ve výši 85 % z celkové částky, záměrem projektu bylo pořízení: - 198 ks kompostérů o objemu 1050 l - Štěpkovač - 14 ks kontejnerů na textilní materiál - 2,5 m³. Dalším projektem byla Plesná, společná stezka pro pěší a cyklisty odbočka k Pile – Plesná z operačního programu Integrovaný regionální operační program, kde cílem projektu bylo vytvoření cyklostezky mezi Plesnou a Velkým Luhem, sloužící k dopravě do zaměstnání, škol za službami, ale i třeba nákupy a na úřady.

VNĚJŠÍ VZTAHY A VAZBY

Město Plesná má přeshraniční spolupráci se 4 partnerskými městy v Německu, a to s Bad Brambach, Eichenzel, Pottiga a Erbsdorf. S městem Bad Brambach probíhala spolupráce mezi školkami obou měst. Města spolupracovala na mnoha projektech - jedním z nich byl projekt "Zvýšení cestovního ruchu v Plesné a Bad Brambachu." Proběhla rekonstrukce náměstí ve Šnekách a byla vybudována naučná

stezka společné historie obou měst. Navzájem spolupracují i spolky - fotbalisté, hasiči a turisté. S městem Eichenzell probíhá historická spolupráce, kdy se setkávají zastupitelé a rodáci z obou měst. Mezi městem Plesná a Pottiga probíhaly projekty "Česko - Durynské kulturní centrum" a "Rozvoj spolupráce mezi Pottigou a Plesnou". Realizovala se rekonstrukce kulturního domu. V přízemí bylo vybudováno kulturní infocentrum a v 1. patře vznikl nový společenský sál pro společná setkávání nejen občanů z partnerských obcí, ale také občanů Plesné. Ve 2. patře se také zrekonstruovala knihovna. Probíhá spolupráce obou zastupitelstev, hasičů a seniorů. Plesná a Erbendorf spolupracovaly na projektu "Česko - Bavorského parku v Plesné a Erbendorfu." Revitalizoval se park Sklípek, kde byla provedena oprava kašny, vybudovány se chodničky, opravil se altán, pokácely se staré stromy a vysadily se nové a nainstalovaly se herní prvky pro děti. Dále také probíhá spolupráce zastupitelů.

MIKROREGION KAMENNÉ VRCHY

Svazek obcí Kamenné Vrchy (dále mikroregion) vznikl v roce 2003 a k dnešku sdružuje celkem 10 obcí a měst. Rozkládá se na území 197,14 km² (přibližně 21 % území někdejšího okresu Cheb). Populace mikroregionu dosahuje více než 8 tisíc obyvatel, což vytváří průměrnou hustotou osídlení 41 obyvatel na 1km². Více než polovina obyvatel mikroregionu žije ve třech městech mikroregionu, a to ve Skalné, Plesné a Luby.

Mikroregion Kamenné Vrchy je podél svých hranic obklopen celou řadou dalších mikroregionů. V severní části Kamenné Vrchy sousedí s mikroregionem Kraslicko, v jihozápadní části sousedí s mikroregionem Chebska a Sdružením obcí a firem Chebská pánev, ve východní části s Vodohospodářským sdružením měst a obcí Sokolovska. Několik obcí mikroregionu jsou dokonce členy více svazků či sdružení.

Předmětem činnosti Mikroregionu je zejména:

- Koordinace rozvoje regionu a jeho turistického potenciálu
- Vytváření nových forem a možností ekonomického a turistického využití krajiny regionu
- Péče o přírodní a životní prostředí, ochrana přírodního a kulturního dědictví regionu
- Posouzení, konzultace a identifikace projektů zaměřených k rozvoji regionu
- Koordinace projektů a produktů zaměřených k rozvoji regionu
- Služby při financování projektů k rozvoji regionu
- Pozitivní prezentace regionu včetně výstavní, veletržní a publikační činnosti
- Podpora malého a středního podnikání v regionu
- Výchova, vzdělávání a informování veřejnosti a dětí a mládeže v regionu
- Vypisování výzev pro předkládání projektů
- Hodnocení předložených projektů dle předem schválených a zveřejněných kritérií
- Výběr projektů pro přidělení dotace z programu LEADER, jakož i dalších programů
- Evidence a monitorování realizace projektů
- Celková administrace strategie
- Zřízení a provoz organizační struktury, která bude zajišťovat poskytované služby

MAS 21

MAS (Místní akční skupina) je tvořena partnery MAS, kteří zastupují veřejné a soukromé místní socioekonomické zájmy. Partnery MAS jsou subjekty působící na vymezeném subregionálním území, pro něž MAS navrhuje a provádí Strategii komunitně vedeného místního rozvoje (dále je „SCLLD“). Partnerství v MAS je dobrovolné, přičemž MAS je otevřeným partnerstvím.

MAS 21 vznikla v roce 2005 a k dnešku zahrnuje již 35 obcí včetně Svazku obcí Kamenné Vrchy. Celková rozloha MAS 21 tedy činí přibližně 766 km² a počet obyvatel přesahuje 56 tisíc osob.

Členská základna MAS 21 je krom obcí regionu tvořena i fyzickými a právníckými osobami ze soukromého, veřejného a neziskového sektoru, kteří se podílejí na základě Rámcové partnerské smlouvy na činnosti společnosti. Na základě jejich vzájemné spolupráce tak může lépe docházet ke komplexnímu rozvoji území Chebska, a také ke specifikaci představ, jakým způsobem a kterými prostředky k tomuto cíli přistupovat. V současnosti je členem MAS 35 subjektů z regionu.

Základní činnosti MAS jsou v souladu s realizací místní rozvojové strategie v Chebsku:

- příprava a realizace místní rozvojové strategie včetně zajištění komunitně vedeného místního rozvoje (dále jen CLLD),
- vypisování Výzev pro předkládání projektů,
- hodnocení předložených projektů dle předem schválených a zveřejněných kritérií,
- výběr projektů pro přidělení dotace,
- evidence a monitorování realizace projektů,
- administrace a prezentace výstupů strategie,
- zajišťování správních a finančních záležitostí pro MAS.

SVAZ MĚST A OBCÍ

Plesná je také členem Svazu měst a obcí, který byl založen v roce 1989 jako dobrovolná a nepolitická organizace sdružující města a obce. Svaz je partnerem pro vládní i parlamentní politickou reprezentaci. Podílí se na přípravě a tvorbě návrhů legislativních opatření v oblastech týkajících se kompetencí obcí. Od roku 2004 je Svaz povinným připomínkovým místem, od roku 2005 pak pravidelně minimálně jednou ročně jedná s vládou na základě podepsané Dohody o spolupráci. Dílčí dohody byly postupně podepsány také se stěžejními rezorty. Svaz sdružuje 2 775 obcí, což představuje zhruba 44,29 % z celkového počtu obcí v České republice. Členské obce Svazu zastupují 8 543 024 obyvatel, což z celkového počtu obyvatelstva představuje 79,83 %.

Činnost Svazu je založena především na aktivitě starostů, primátorů a zastupitelů, kteří se nad rámec povinností ve svém městě či obci věnují i obecným problémům samosprávy. Jejich aktivity pak koordinují a rozhodnutí orgánů Svazu vykonávají zaměstnanci svazové kanceláře.

Hlavní cíle Svazu

- prosazovat společné zájmy obcí a měst ČR všech velikostních kategorií a vytvářet příznivé podmínky k jejich rozvoji
- podílet se na přípravě právních předpisů a dalších opatření vztahujících se k místní samosprávě
- upozorňovat vládu, Parlament i mezinárodní instituce včas na to, jaký dopad mohou mít jimi připravovaná opatření na fungování obcí
- posilovat ekonomickou samostatnost měst a obcí
- informovat a vzdělávat zastupitele i pracovníky místních samospráv
- napomáhat městům a obcím při čerpání dotací z Evropské unie i z národních zdrojů

BEZPEČNOST

Město Plesná se svým územím náleží do obvodního oddělení Policie ČR Plesná, kde bylo za období 2015 až 2019 zjištěno celkem 298 trestných činů ročně s objasněností 73 % za stejné období. Nejvyšší počet trestných činů byl zjištěn v roce 2019, naopak nejmenší počet trestných činů v roce 2017.

V poslední dvou letech, v roce 2018 a v roce 2019, došlo v porovnání s rokem 2017 k nárůstu počtu trestných činů. Objasněnost zjištěných trestných činů se pohybuje každoročně okolo 70 %, kromě roku 2016 kdy se objasněnost byla 87 %. Obvodní oddělení Policie ČR Plesná, při porovnání s ostatními obvodními odděleními v kraji (26), vychází nejlépe v indexu kriminality (hodnota 394,5), což je údaj, který udává počet trestných činů na 10 000 obyvatel za zvolené období.

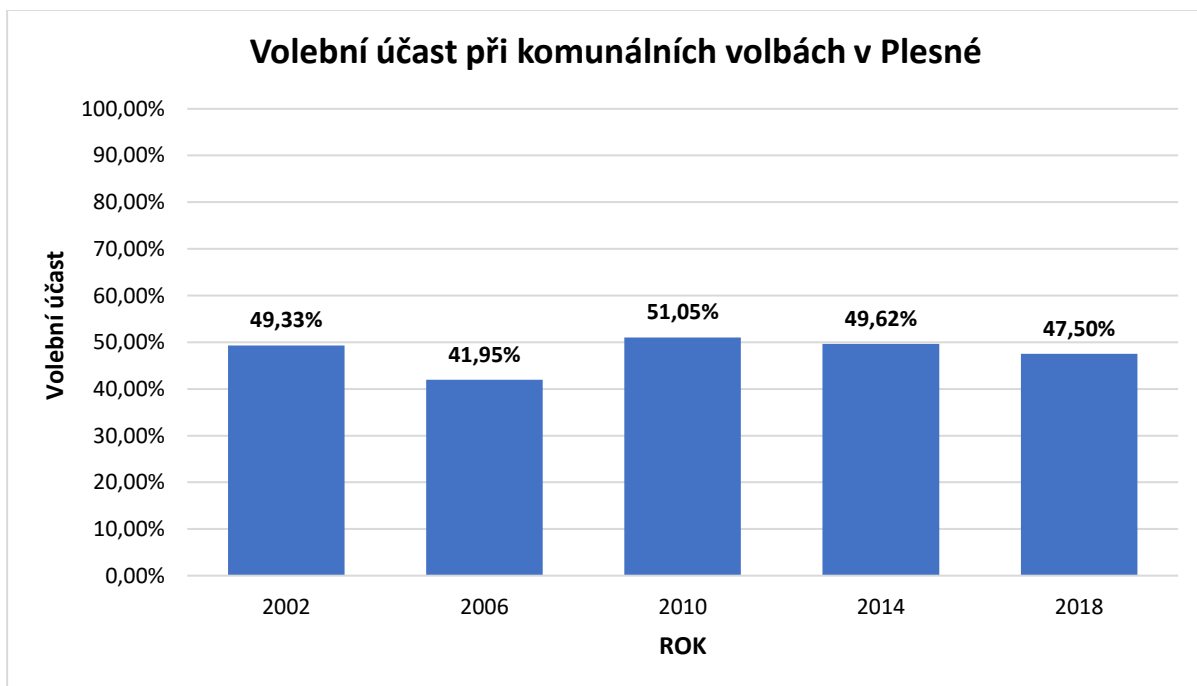
Tabulka 15 Počet trestných činů a jejich objasněnost na území obvodního oddělení Policie ČR Plesná

Rok	2015	2016	2017	2018	2019
Počet zjištěných trestných činů	52	61	47	51	87
Objasněnost trestných činů	71 %	87 %	70 %	78 %	64 %

Zdroj: mapakriminality.cz, vlastní zpracování

AKTIVITA OBČANŮ PŘI SPRÁVĚ VĚCÍ VEŘEJNÝCH

Volební účast v komunálních volbách ve městě Plesná v průběhu času klesá. Nejvyšší účast byla u komunálních voleb v roce 2010, kdy dosáhla 51,05 %. Následně došlo k poklesu na 49,62 % v roce 2014, a následoval další pokles na 47,50 % v roce 2018. Nejnižší účast při komunálních volbách ve městě Plesná byla v roce 2006, kdy účast dosáhla pouze 41,95 %. Dá se říct, že účast u komunálních voleb ve městě z dlouhodobého hlediska klesá. Volební účast ve městě však i tak byla prakticky u všech sledovaných komunálních voleb nadprůměrná v porovnání s volební účastí v rámci celého Karlovarského kraje či v rámci České republiky.



Obrázek 26 Volební účast ve volbách do zastupitelstva města Plesná

Zdroj: www.volby.cz, vlastní zpracování

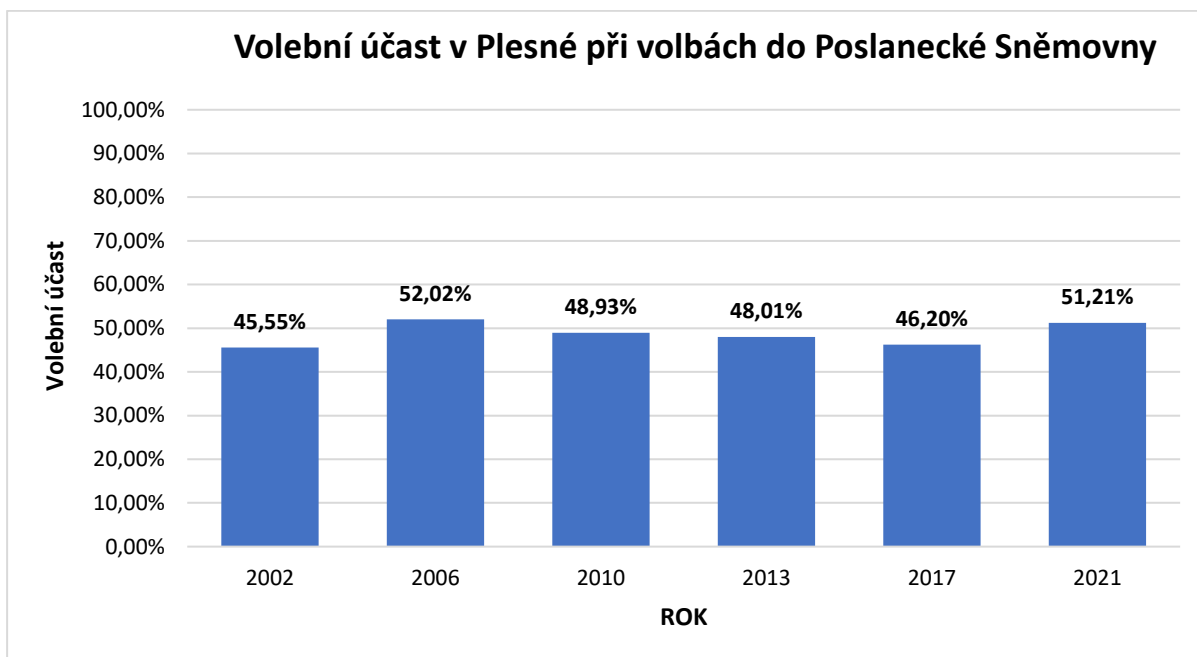
Tabulka 16 Volební účast v komunálních volbách v Plesné, Karlovarském kraji a v ČR

Komunální volby	2002	2006	2010	2014	2018
Plesná	49,33 %	41,95 %	51,05 %	49,62 %	47,50 %

Karlovarský kraj ¹	38,92 %	39,14 %	41,79 %	38,53 %	40,36 %
ČR	45,51 %	46,32 %	48,50 %	44,46 %	47,34 %

Zdroj: www.volby.cz, vlastní zpracování

Volby do Poslanecké Sněmovny Parlamentu ČR mají ve městě pravidelně účast mezi 46 % a 52 % a jsou pro občany stejně důležité, jako volby prezidentské či komunální. Zároveň účast voleb do Poslanecké sněmovny vysoce převyšuje účast při volbách do druhé komory Parlamentu, do Senátu. Účast u voleb do PSP ČR však bývá ve městě Plesná jednoznačně nižší než v případě Karlovarského kraje či celé České republiky, jak plyne z níže uvedené tabulky.



Obrázek 27 Volební účast při volbách do Poslanecké Sněmovny v Plesné od roku 2002

Zdroj: www.volby.cz, vlastní zpracování

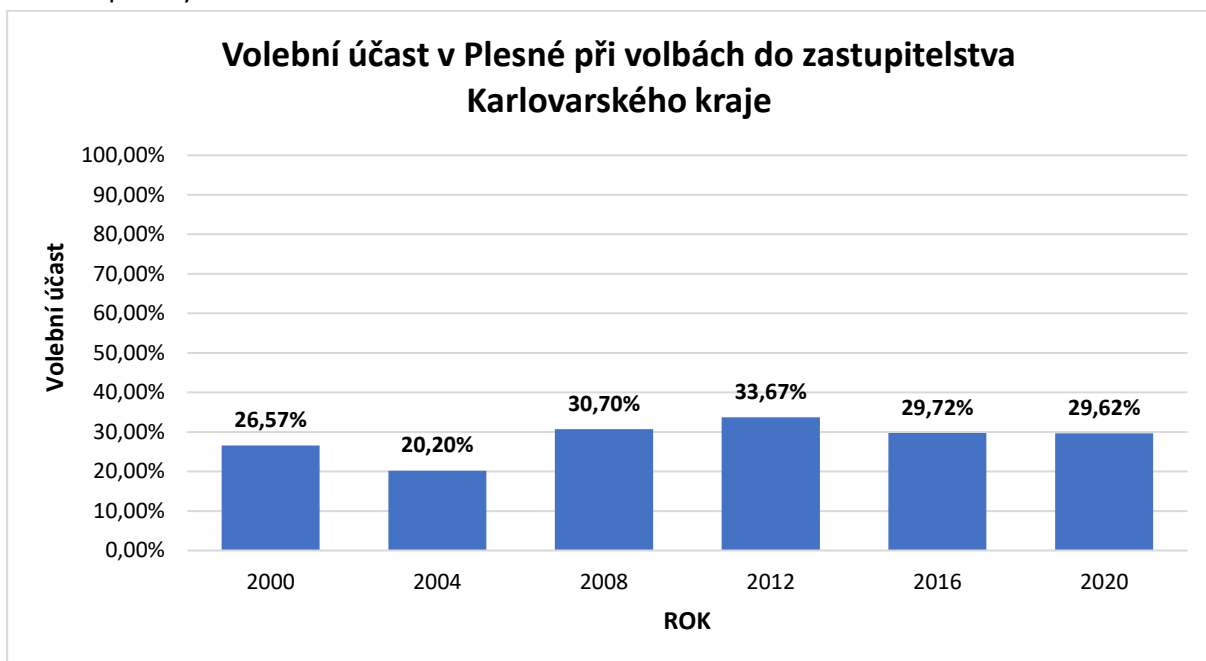
Tabulka 17 Volební účast ve volbách do Poslanecké Sněmovny Parlamentu ČR v Plesné, Karlovarském kraji a v rámci ČR

PSP ČR	2002	2006	2010	2013	2017	2021
Plesná	45,55 %	52,02 %	48,93 %	48,01 %	46,20 %	51,21 %
Karlovarský kraj	50,17 %	56,48 %	54,04 %	51,57 %	52,11 %	57,10 %
ČR	58,00 %	64,47 %	62,60 %	59,48 %	60,84 %	65,43 %

Zdroj: www.volby.cz, vlastní zpracování

¹ Srovnání výsledků volební účasti v komunálních volbách s ohledem na vznik Karlovarského kraje po roce 2000

Volební účast při volbách do krajského zastupitelstva je ve městě stejně jako v celé České republice výrazně nižší. Kromě voleb v roce 2012 byla volební účast nižší ve srovnání s Karlovarským krajem i celé České republiky.



Obrázek 28 Volební účast při volbách do zastupitelstva Karlovarského kraje v Plesné od roku 2000

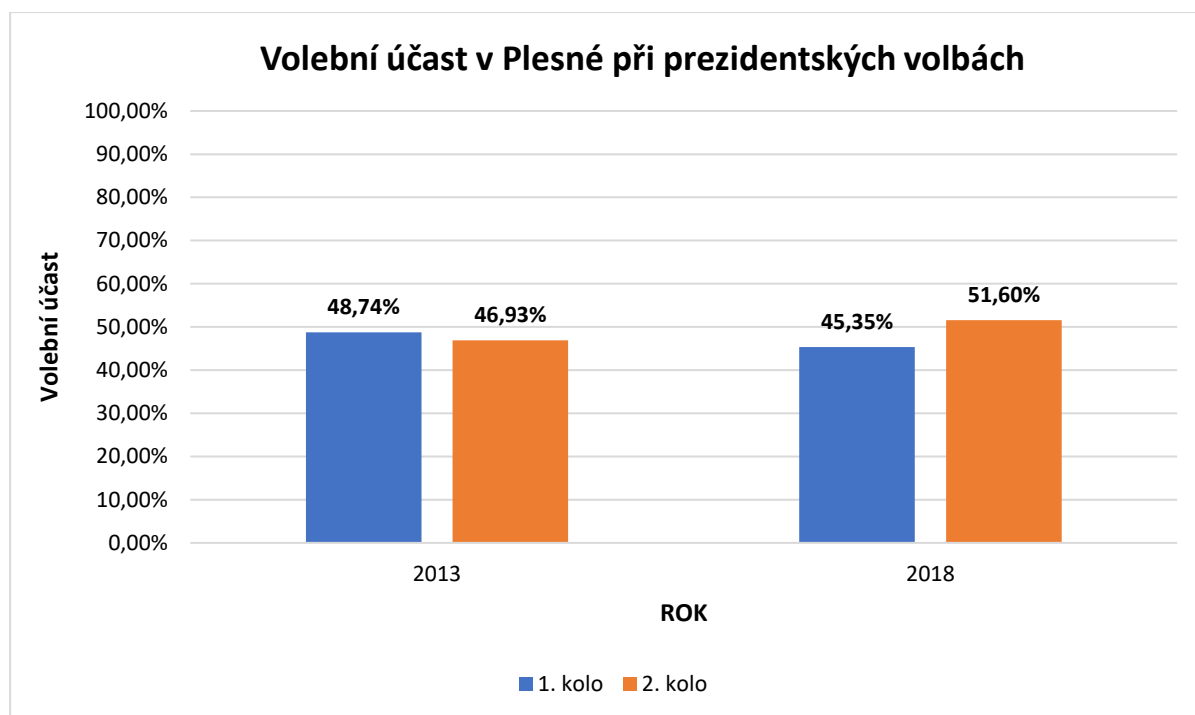
Zdroj: www.volby.cz, vlastní zpracování

Tabulka 18 Volební účast v Plesné Karlovarském kraji a v ČR při volbách do krajských zastupitelstev

Krajské volby	2000	2004	2008	2012	2016	2020
Plesná	26,57 %	20,20 %	30,70 %	33,67 %	29,72 %	29,62 %
Karlovarský kraj	28,44 %	24,99 %	35,01 %	31,57 %	30,23 %	34,94 %
ČR	33,64 %	29,62 %	40,30 %	36,89 %	34,57 %	37,95 %

Zdroj: www.volby.cz, vlastní zpracování

Prezidentské volby jsou v Plesné srovnatelné s volební účastí v rámci kraje. V porovnání s celorepublikovým průměrem je však významně nižší. Z celkového pohledu kopíruje trend volební účasti ve městě trend vývoje kraje i celé ČR.



Obrázek 29 Volební účast v Plesné při prezidentských volbách

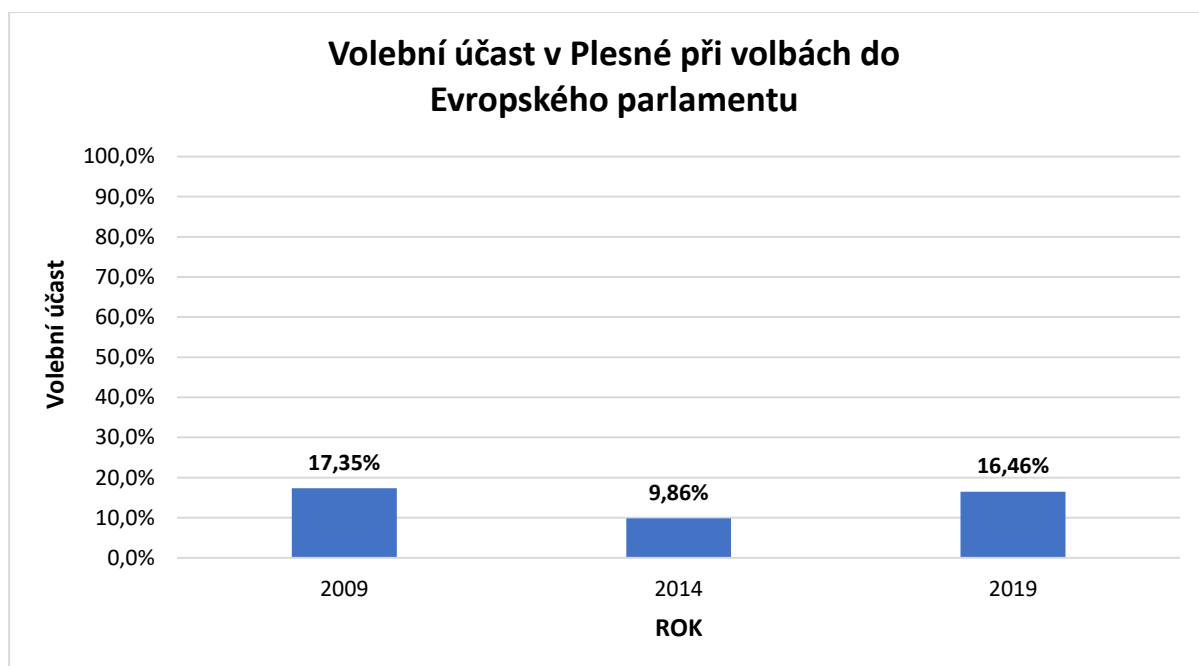
Zdroj: www.volby.cz, vlastní zpracování

Tabulka 19 Volební účast v Plesné, Karlovarském kraji a v ČR při prezidentských volbách

Prezidentské volby	2013		2018	
	1. kolo	2. kolo	1. kolo	2. kolo
Plesná	48,74 %	46,93 %	45,35 %	51,60 %
Karlovarský kraj	52,35 %	49,98 %	52,11 %	57,18 %
ČR	61,31 %	59,11 %	61,92 %	66,60 %

Zdroj: www.volby.cz, vlastní zpracování

Při volbách do Evropského parlamentu lze v Plesné pozorovat podprůměrnou volební účast. Je obecným faktem, že tyto volby jsou spolu s volbami do Senátu nejméně oblíbenými. Volební účast byla značně pod krajským i celorepublikovým průměrem.



Obrázek 30 Volební účast v Plesné při volbách do Evropského parlamentu

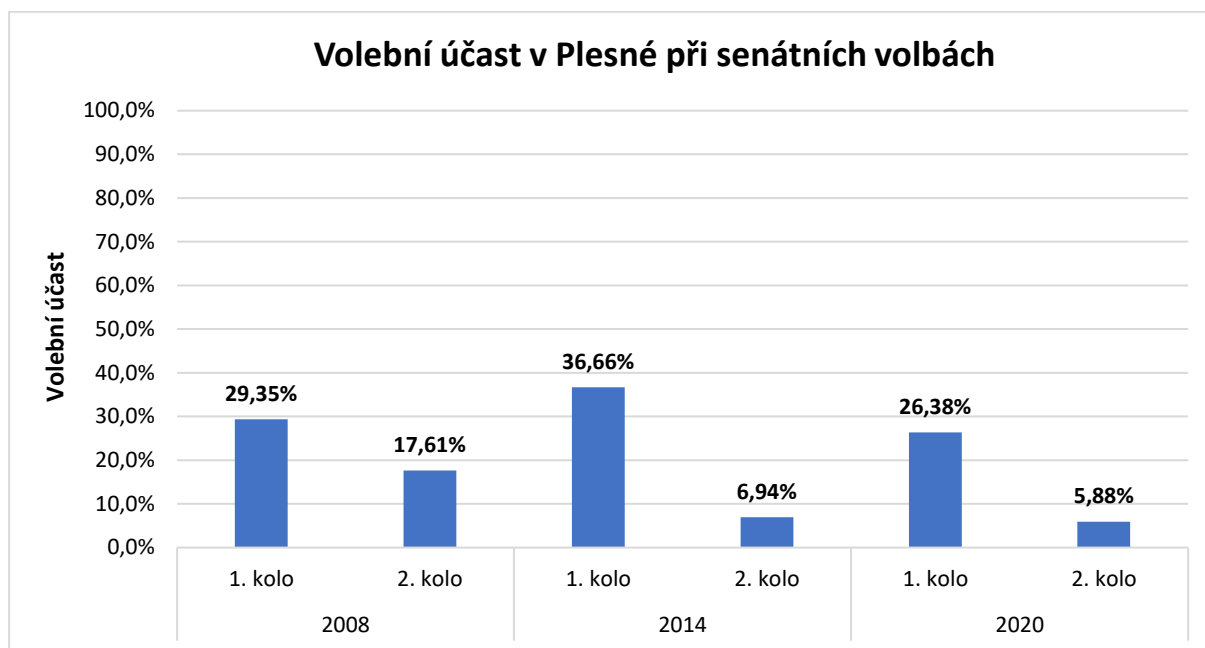
Zdroj: www.volby.cz, vlastní zpracování

Tabulka 20 Volební účast v Plesné, Karlovarském kraji a v ČR při volbách do Evropského parlamentu

Volby do EP	2009	2014	2019
Plesná	17,35 %	9,86 %	16,46 %
Karlovarský kraj	21,75 %	14,03 %	23,19 %
ČR	28,22 %	18,20 %	28,72 %

Zdroj: www.volby.cz, vlastní zpracování

Posledními volbami jsou volby senátní. Z níže uvedeného obrázku je zřejmé, že průměrná volební účast je při jejich konání v řádném termínu v 1. kole nejvyšší a je relativně srovnatelná s volbami do krajských zastupitelstev. Při pohledu na volební účast 2. kola je pak volební účast velmi podprůměrná.



Obrázek 31 Volební účast v Plesné při senátních volbách

Zdroj: www.volby.cz, vlastní zpracování

Tabulka 21 Volební účast v Plesné, v senátním obvodu č. 3 a v ČR při senátních volbách

Senátní volby	2008		2014		2020	
	1. kolo	2. kolo	1. kolo	2. kolo	1. kolo	2. kolo
Plesná	29,35 %	17,61 %	36,66 %	6,94 %	26,38 %	5,88 %
Senátní obvod č. 3	34,75 %	24,07 %	33,29 %	12,14 %	30,69 %	10,77 %
ČR	39,52 %	29,85 %	38,62 %	16,69 %	36,74 %	16,74 %

Zdroj: www.volby.cz, vlastní zpracování

Z celkové analýzy volební účasti je možné usoudit, že občané Plesné jsou aktivní zejména ve v komunálních volbách, volbách do poslanecké sněmovny a při volbě prezidenta. V ostatních typech voleb je však volební aktivita pod průměrem kraje i celé ČR.

HODNOCENÍ PILÍŘE

Hodnocení silných a slabých stránek v rámci institucionálního pilíře v Plesné

Silné stránky	Slabé stránky
Spolupráce s partnerskými obcemi	Záporné saldo hospodaření města v posledních letech
Využívání dotačních programů	
Fungující přeshraniční spolupráce	
Fungující spolupráce na regionální úrovni v rámci několika sdružení	

SWOT ANALÝZA

STRENGTHS (silné stránky)

- Funkční spolupráce uvnitř Mikroregionu
- Přebytkové hospodaření Mikroregionu
- Dostatečná kapacita základních a mateřských škol
- Česko-německá spolupráce
- Dostačující vyžití v cestovním ruchu
- Nízká míra nezaměstnanosti
- Dostupné spojení veřejnou dopravou s Chebem
- Dvě cyklotrasy, existující cyklostezka
- Dobrý stav v oblasti technické infrastruktury
- Dobré podmínky ekologické stability území
- Spolupráce s partnerskými obcemi
- Využívání dotačních programů
- Fungující přeshraniční spolupráce
- fungující spolupráce na regionální úrovni v rámci několika sdružení

WEAKNESSES (slabé stránky)

- Absence některých služeb občanské vybavenosti
- Vyšší procento obyvatel se základním či neukončeným vzděláním
- Záporný přirozený přírůstek obyvatel
- Nedostupnost některých základních zdravotních služeb
- Vysoký podíl osob v exekuci
- relativně nižší počet ekonomických subjektů v porovnání s podobně velkými městy
- Vytápění domů tuhými palivy vedoucí ke znečištění ovzduší
- Záporné saldo hospodaření města v posledních letech

OPPORTUNITIES (příležitosti)

- Příprava rozvojových ploch pro výstavbu bytů (byty pro seniory, startovací byty)
- Příprava ploch (zasíťování pozemků apod.) pro výstavbu rodinných domů
- Přijetí opatření na zadržení vody v krajině
- Vytvoření dalších parkovacích ploch
- Lepší využití potenciálu v oblasti turistického ruchu
- Zlepšení technické (vodovody, kanalizace, výstavba optických sítí apod.) a dopravní infrastruktury (místní komunikace, chodníky)
- Úprava vzhledu obce – prostranství
- Rozšíření přeshraniční spolupráce
- Využití dotačních zdrojů na plánované investiční akce
- Nabídka rozvojových ploch pro podnikatele
- Přejít z vytápění ve starých kotlech na tuhá paliva na novější kotle, případně na jiné zdroje
- Energetické úspory ve veřejných budovách, využití obnovitelných zdrojů energie

THREATS (hrozby)

- „Odliv mozků“ do bohatších regionů
- Zvýšená zátěž na systém sociální péče na území města
- Úpadek kulturních a sportovních aktivit (spolků) v důsledku přerušování činnosti během pandemie
- Rozšíření sociálně – patogenních jevů (z větších obcí a zejména měst)
- Znečištění ovzduší tuhými palivy, potenciálně vytápění starými a už neschválenými kotly na tuhá paliva v budoucnu
- Chátrání veřejných budov a prostranství

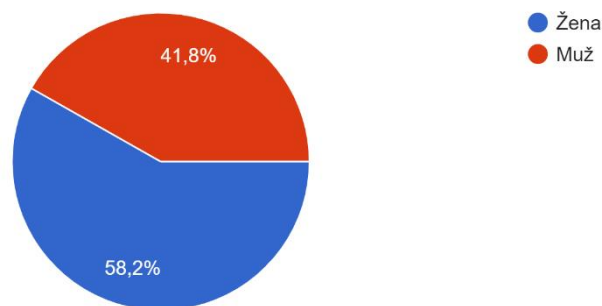
VÝSLEDKY DOTAZNÍKOVÝCH ŠETŘENÍ

DOTAZNÍKOVÉ ŠETŘENÍ MEZI OBYVATELI MĚSTA

Dotazníkové šetření ke zpracování rozvojové strategie města pro občany Plesné se konalo v období od 5. do 19. dubna 2022. Dotazník bylo možné vyplnit prostřednictvím on-line formy přes odkaz na informačních kanálech města nebo v papírové podobě. Celkem dotazník vyplnilo 123 osob.

1. Jste:

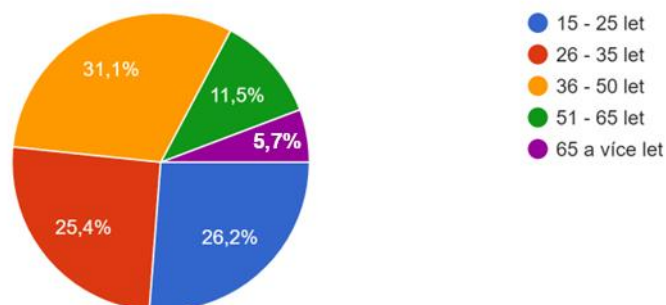
122 odpovědí



První otázka směřovala na pohlaví respondentů, přičemž větší část (58,2 %; 71 osob) tvořily ženy oproti mužům (41,8 %; 51 osob).

2. Jaký je Váš věk?

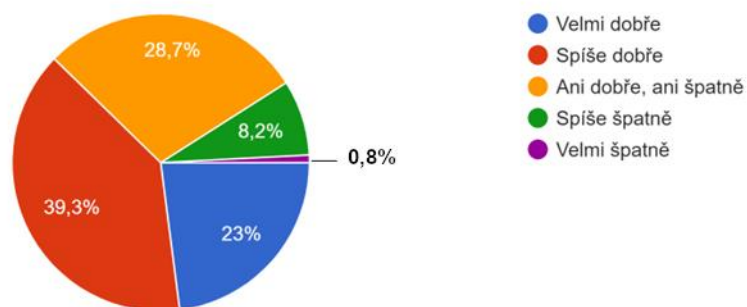
122 odpovědí



Co se týče věkové struktury respondentů, největší část z nich byla ve věku 36-50 let (31,1 %; 38 osob). Zhruba čtvrtinu respondentů pak tvořily věkové skupiny 15-25 let (26,2 %; 32 osob) a 26-35 let (25,4 %; 31 osob). Dále bylo 11,5 % respondentů (14 osob) ve věku 51-65 let a početně nejmenší skupinu tvořili občané ve věku 65 let a více, kterých bylo pouze 7 (5,7 %).

3. Jak se Vám v našem městě žije?

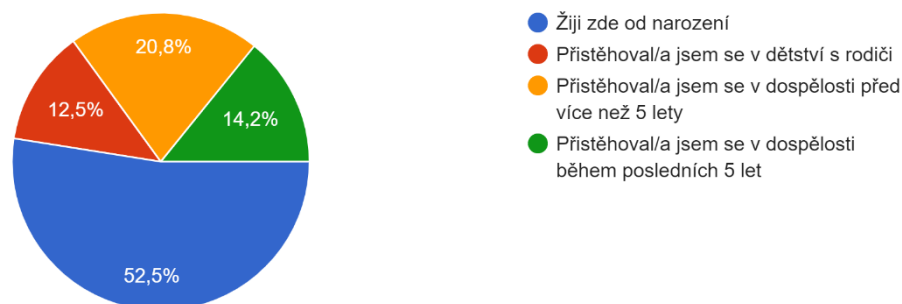
122 odpovědí



Ve třetí otázce odpovídali občané na to, jak se jim v Plesné žije. Celkem 23 % respondentům se žije ve městě velmi dobře, přičemž dalším téměř čtyřiceti procentům (39,3 %; 48 osob) se ve městě žije spíše dobře. Třicet pět respondentů (28,7 %) pak zvolilo odpověď ani dobře, ani špatně. Negativních hlasů bylo naopak výrazně méně. Pouze deset respondentů (8,2 %) hodnotilo, že se jim ve městě žije spíše špatně a pouze jedna osoba zvolila možnost, že by se jí žije v Plesné velmi špatně. Celkově tak lze shrnout, že většina respondentů je se životem ve městě spokojena.

4. Jaký je Váš vztah k městu?

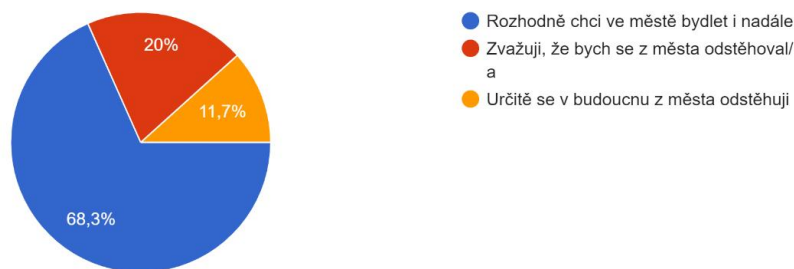
120 odpovědí



Z odpovědí na další otázku je zřejmé, že největší část respondentů, kteří dotazník zodpověděli, žijí v Plesné od narození (52,5 %; 63 osob). Dalších více než 20 % (25 osob) se přistěhovalo v dospělosti před více než 5 lety. Menší počty respondentů se pak přistěhovaly v dětství spolu s rodiči (12,5 %; 15 osob) či v dospělosti během posledních 5 let (14,2 %; 17 osob).

5. Jak vidíte svou budoucnost ve městě?

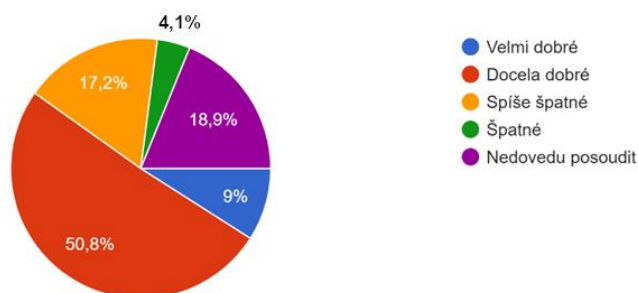
120 odpovědí



Pátá otázka se zaměřovala na budoucnost respondentů v Plesně. Více než dvě třetiny (82 osob; 68,3 %) z nich avizují, že ve městě rozhodně chtějí bydlet i nadále. Naopak 24 osob (20 %) uvedlo, že zvažují odstěhování z města a 14 osob (11,7 %) rovnou plánuje v budoucnu odstěhování z města. Podíl osob, které zvažují odstěhování či jsou pro něj rozhodnuty, je tak poměrně vysoký.

6. Jaké jsou podle Vás mezilidské vztahy ve městě?

122 odpovědí



Zhruba polovina respondentů (50,8 %) hodnotí mezilidské vztahy ve městě jako či docela dobré. K tomu další část (9 %) zhodnotila mezilidské vztahy dokonce jako velmi dobré. Naopak jako spíše špatné je hodnotí 17,2 % respondentů a vyloženě špatné 4,1 % odpovídajících. Téměř 19 % respondentů pak nedokázalo mezilidské vztahy ve městě posoudit.

7. Co se Vám v našem městě nejvíce líbí? (Vyberte max. 3 možnosti)

Blížkost přírody	101
Klidný život	84
Bezpečnost ve městě	38
Příznivé životní prostředí	30
Kontakty se sousedy a dalšími obyvateli města	19
Dobrá dopravní dostupnost	13
Vzhled města	12
Kulturní a společenský život	7
Sportovní vyžití	2
Je to levný	1
Dostupnost pracovních příležitostí	0

V sedmé otázce odpovídali respondenti na to, co se jim ve/na Plesné nejvíce líbí. Jednoznačnými vítězi se staly odpovědi blízkost přírody (101 hlasů) a klidný život (84 hlasů). Dále byla oceňována bezpečnost ve městě (38 hlasů) či příznivé životní prostředí (30 hlasů). Další odpovědi již získaly nižší počty hlasů, viz. tabulka výše.

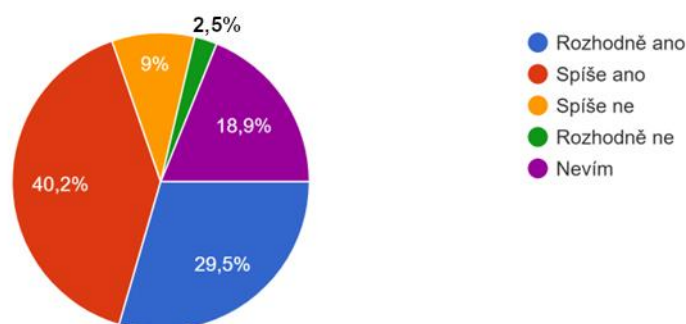
8. Co považujete za hlavní problémy města? (Vyberte max. 5 možností)

Nedostatek pracovních příležitostí	60
Nedostatečný kulturní a společenský život	53
Nedostatek či špatná dostupnost obchodů a služeb	52
Nedostupná zdravotní péče	51
Údržba a výstavba silnic a cest	48
Nedostatečné sportovní vyžití	35
Provoz a parkování automobilů ve městě	31
Celkový vzhled města a veřejných prostranství	22
Údržba a výstavba chodníků	14
Špatné podmínky pro podnikání	14
Inženýrské sítě (kanalizace, vodovod, plynovod, veřejné osvětlení, místní rozhlas)	9
Sběr, třídění a odvoz odpadů	8
Málo kvalitní životní prostředí	6
Nedostupná sociální péče	5

Za hlavní problémy města byl občany označen nedostatek pracovních příležitostí (60 hlasů), nedostatečný kulturní a společenský život (53 hlasů), nedostatek či špatná dostupnost obchodů a služeb (52 hlasů), nedostupná zdravotní péče (51 hlasů) či údržba a výstavba silnic a cest (48 hlasů). Přehled dalších odpovědí včetně počtu hlasů znázorňuje tabulka výše.

9. Jste ochoten/ochotna udělat něco pro rozvoj města?

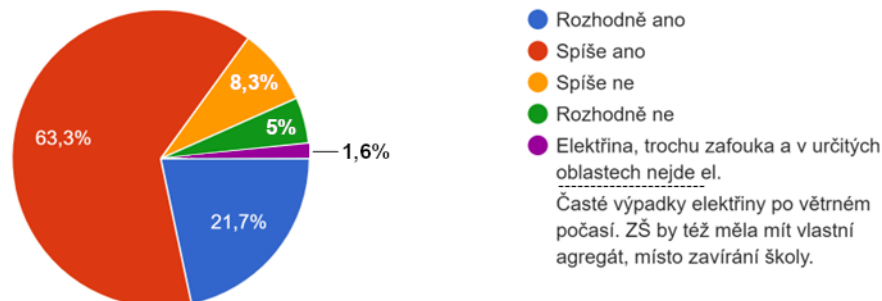
122 odpovědí



Z hlediska ochoty udělat něco pro rozvoj města jednoznačně větší část respondentů uvedla, že jsou spíše (40,2 %) nebo určitě ochotni (29,5 %). Naopak 9 % respondentů spíše ochotno není a 2,5 % respondentů není ochotných rozhodně. Téměř 19 % respondentů pak zvolilo možnost „nevím“.

10. Jste spokojen/a s technickou infrastrukturou města? (kanalizace, vodovody, plynovod, elektřina, internet, rozhlas, veřejné osvětlení)

120 odpovědí



Jednoznačná většina respondentů se také shodla na tom, že jsou s technickou infrastrukturou města spíše (63,3 %) či rozhodně (21,7 %) spokojeni. Naopak 8,3 % respondentů je spíše nespokojeno a 5 % rozhodně nespokojeno. Další dvě odpovědi poukazyvaly přímo na jednotlivé problémy vnímané respondenty, konkrétně s elektřinou.

11. Vyberte, prosím, max. 5 hlavních projektů, na které by se město mělo zaměřit v následujících letech:

Rekonstrukce místních komunikací	64
Výstavba městských bytů	51
Dostupná zdravotní péče	45
Oprava/rozšíření hřbitova	39
Úprava celkového vzhledu města a veřejných prostranství (např. náměstí/náves)	38
Provoz a parkování automobilů v obci	37
Rozvoj/oprava inženýrských sítí (kanalizace, vodovod, plynovod, elektřina, veřejné osvětlení, místní rozhlas)	22
Vybudování/oprava kulturně – společenského areálu	13
Rozvoj odpadového hospodářství	13
Oplocené hřiště pro děti, hřiště pro děti a mladistvé, vyžití pro děti, něco pro děti, obnova dětského hřiště atd.	11
Oprava školy/školky	10
Lepší péče o veřejnou zeleň a životní prostředí v obci (ovzduší, parky, lesy atd.)	9
Bankomat	4
Sportoviště, hřiště	4
Parky (pro děti a mládež)	2
Pracovní místa, příležitosti	2
Stavební pozemky	1
Více vlakových spojů, především o víkendu	1
Zavedení nedělního klidu	1
Poradna	1
Přestat kácet stromy	1

Lékárna	1
Zřízení městského rozhlasu	1
Oprava obou kostelů	1
Vyasfaltování cesty v šířce pouze pro pěší od silnice na vlakovou zastávku (cca 130 m) a zabránit zde vjezdu automobilům (ty můžou parkovat naproti přes koleje)	1
Různorodé obchody	1
Možnosti farmářských trhů o víkendu	1
Sauna či jiné relax místo	1

Z hlediska 5 hlavních projektů, na které by se město mělo zaměřit v následujících letech, občané nejčastěji vybírali rekonstrukci místních komunikací (64 hlasů), výstavbu městských bytů (51 hlasů), dostupnou zdravotní péči (45 hlasů), opravu či rozšíření hřbitova (39 hlasů), úpravu celkového vzhledu města a veřejných prostranství (např. náměstí/náves) s 38 hlasy, a šestici nejčastěji zmiňovaných projektů uzavírá provoz a parkování automobilů s 37 hlasy. Dá se tak konstatovat, že respondenti vybrali spíše 6 hlavních projektů. Další projekty (resp. oblasti) jsou včetně počtu hlasů uvedeny v tabulce výše. Důležitou zprávou od občanů je, že sami prostřednictvím svých odpovědí se značná část z nich dožadovala daleko většího využití pro děti, a to formou dětského hřiště, sportoviště, případně parků. Na tuto oblast by se tak bylo vhodné zaměřit.

12. Odkud čerpáte informace o dění ve městě?

Na webových stránkách obce	73
Sociálně sítě	70
Na úřední desce	29
Nezajímám se	24
Městský zpravodaj	1
Informace kolující mezi obyvateli	1
V Báře :)	1
NEEW NYORK TIMES	1
Hodil by se	1

Z hlediska čerpání informací o dění ve městě respondenti jednoznačně nejvíce čerpají z webových stránek obce (73 hlasů) a ze sociálních sítí (70 hlasů). Již méně využívají úřední desku (29 hlasů). Značná část respondentů také přiznala, že se o dění ve městě nezajímá (24 hlasů). Je třeba mít na paměti, že dotazník primárně vyplňovaly osoby z mladší a střední generace a výsledky tak mohou být v tomto směru zkreslené.

13. Prosím, odpovězte na následující anketní otázky:

a) Máte doma připojení k internetu?

Odpověď	Počet odpovědí
ANO	116
NE	4
Nevím	0

Většina respondentů, která vyplnila dotazník, má doma připojení k internetu. Pouze 4 respondenti uvedli, že internetové připojení doma nemají.

b) Měl/a byste zájem o informace z města do e-mailu či SMS?

Odpověď	Počet odpovědí
ANO	44
NE	50
Nevím	23

Z hlediska zájmu o zasílání informací z města do e-mailu či SMS se 44 respondentů vyjádřilo, že by zájem měli, naopak 50 respondentů zájem dle odpovědi nemá. Dvacet tři osob pak zvolilo odpověď „nevím“.

c) Máte zájem o zavedení nedělního klidu? (zákaz hluku – sekání, řezání, atd.)

Odpověď	Počet odpovědí
ANO	62
NE	50
Nevím	7

V případě zájmu o zavedení nedělního klidu byly výsledky poměrně vyrovnané. Mírná většina respondentů se přiklání k jeho zavedení (62 hlasů), nicméně výrazná část je také proti (50 hlasů) a dalších 7 respondentů se nevyjádřilo, respektive neví.

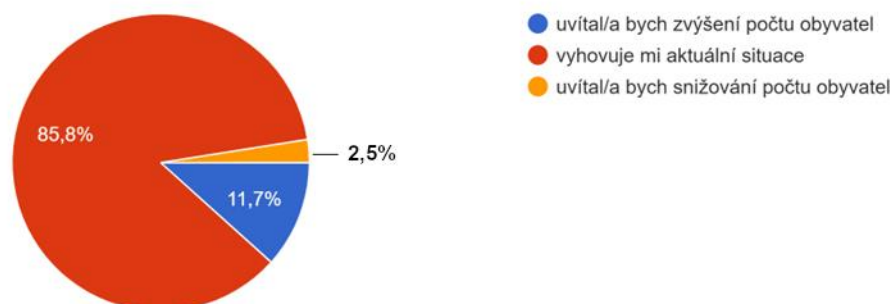
d) Máte zájem o větší počet nádob na tříděný odpad v dostupné vzdálenosti?

Odpověď	Počet odpovědí
ANO	61
NE	42
Nevím	14

Co se týče zájmu o větší počet nádob na tříděný odpad v dostupné vzdálenosti, zde se většina respondentů shodla, že by zájem měli (61 hlasů). Naopak 42 respondentů by zájem nemělo a 14 respondentů nevědělo.

14. Jak vnímáte rozvoj města z pohledu počtu obyvatel?

120 odpovědí



Co se týče rozvoje města z pohledu počtu obyvatel, zde se drtivá většina respondentů vyjádřila, že jim vyhovuje aktuální situace (85,8 %; 103 osob). Dále by větší část zbylých respondentů uvítala spíše zvyšování počtu obyvatel (11,7 %; 14 osob) než snižování počtu obyvatel (2,5 %; 3 osoby).

15. Jak jste spokojen/a se stavem následujících oblastí v našem městě? (Hodnoťte jako ve škole, 1 nejlepší – 5 nejhorší).

Oblast	Známka 1	Známka 2	Známka 3	Známka 4	Známka 5	Průměrná známka
Rozvoj města v posledních letech	46x	42x	22x	5x	5x	2,01
Dostupnost školství	50x	36x	22x	4x	5x	1,80
Dostupnost zdravotnictví	23x	34x	33x	16x	14x	2,70
Veřejná doprava	29x	46x	22x	12x	8x	2,35
Kultura a společenský život	18x	32x	36x	16x	20x	2,90
Sportovní vyžití	16x	32x	32x	25x	12x	2,87
Životní prostředí	42x	38x	24x	5x	6x	2,09
Podmínky pro podnikání	10x	14x	46x	24x	16x	3,20
Informovanost o dění ve městě	33x	30x	38x	9x	7x	2,38
Činnost zastupitelstva	24x	38x	37x	7x	10x	2,49
Místní komunikace (cesty)	13x	34x	35x	18x	20x	2,98
Chodníky a cyklostezky	20x	41x	32x	17x	6x	2,55
Aktivity Mikroregionu Kamenné vrchy	21x	33x	40x	7x	12x	2,61

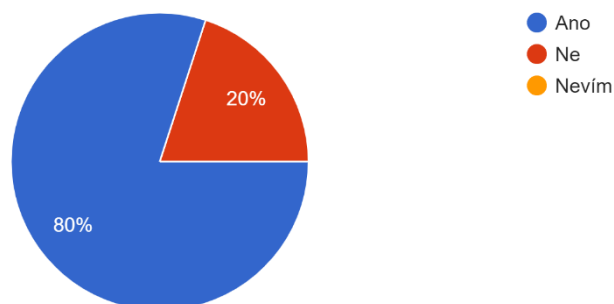
Z hlediska spokojenosti se stavem jednotlivých oblastí v Plesné občané nejlépe hodnotili dostupnost školství (1,80), rozvoj města v posledních letech (2,01) či životní prostředí (2,09). Na opačném konci byly naopak nejhůře hodnocené podmínky pro podnikání (3,20), místní komunikace (2,98) nebo kultura a společenský život (2,90). Tabulka výše ukazuje výsledky pro všechny další oblasti. Pozitivem určitě je, že pouze jedna oblast měla průměrnou známku hodnocení přes 3 a výše. Zároveň však byla rovněž pouze jedna oblast hodnocena průměrnou známkou začínající číslem 1. Řada oblastí pak byla hodnocena spíše průměrně, takže určitě je z pohledu občanů na čem pracovat.

DOTAZNÍKOVÉ ŠETŘENÍ MEZI ZASTUPITELI MĚSTA

Dotazník pro zastupitele města Plesná byl vytvořen v průběhu března 2022, přičemž v průběhu měsíce dubna dotazník vyplnilo 5 ze stávajících 9 zastupitelů města Plesná.

1. Má v současné době město schválenou rozvojovou strategii a řídíte se jí?

5 odpovědí



Z 5 zastupitelů celkem 4 správně odpověděli, že město má schválenou rozvojovou strategii. Jeden zastupitel zvolil možnost „ne“.

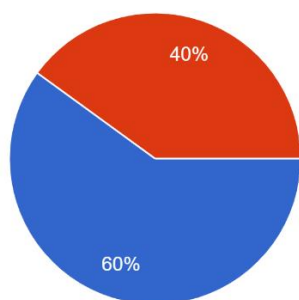
2. Jaké by mělo vaše město být v horizontu 10 let? (Vyberte max. 3 varianty)

město pro bydlení	4
bezpečné město	3
město s dobrými mezilidskými vztahy a aktivním spolkovým životem	3
chytré a inovativní město	3
turistický cíl	1
město šetrné k životnímu prostředí	1
město přívětivé pro podnikatele	0
město vybavené službami	0

Mezi zastupiteli, kteří dotazník vyplnili, panovala většinová shoda na vizi, že by Plesná v horizontu 10 let měla být zejména městem pro bydlení (4 hlasy). Vyšší počet hlasů (konkrétně 3) však získaly také varianty bezpečného města, chytrého a inovativního města a města s dobrými mezilidskými vztahy a aktivním spolkovým životem.

3. Jak vnímáte rozvoj města z pohledu počtu obyvatel?

5 odpovědí

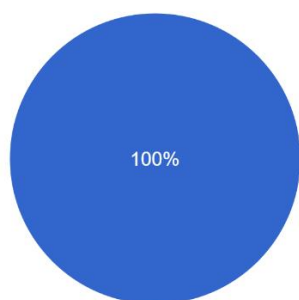


- uvítal/a bych rozšíření počtu obyvatel
- vyhovuje mi aktuální situace
- uvítal/a bych snižování počtu obyvatel

Co se týče rozvoje města z pohledu počtu obyvatel, shodla se většina zastupitelů (3), že by uvítali rozšíření počtu obyvatel, zbylým 2 zastupitelům pak vyhovuje stávající situace. Nikdo ze zastupitelů si nepřeje snížení počtu obyvatel ve městě.

4. Jak jsou pro rozvoj vašeho města důležité dotační tituly?

5 odpovědí

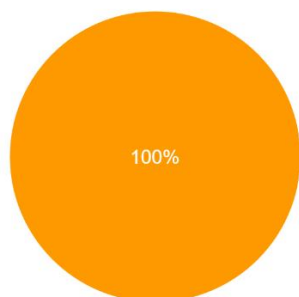


- velmi důležité
- středně důležité
- málo důležité
- nedůležité

Všech pět zastupitelů se pak jednomyslně shodlo, že pro rozvoj jejich města jsou dotační tituly velmi důležité.

5. Jak podle Vás využívá město dotační možnosti?

5 odpovědí



- nežádáme
- čerpáme příležitostně
- čerpáme často
- žádáme, ale nedaří se
- dotační zdroje nejsou vhodné na naše aktivity

Rovněž jednomyslná shoda byla mezi všemi pěti zastupiteli na tom, že město čerpá dotace často.

6. Co se Vám ve vašem městě nejvíce líbí? (Vyberte max. 3 možnosti).

blízkost přírody	5
klidný život	3
příznivé životní prostředí	2
dobrá dopravní dostupnost	2
vzhled města	2
kontakty se sousedy a dalšími obyvateli města	1
dostupnost pracovních příležitostí	0
kulturní a společenský život	0
sportovní vyžití	0
bezpečnost ve městě	0

Na Plesné se zastupitelům nejvíce líbí blízkost přírody (jednomyslná shoda) a klidný život (3 hlasy). Dva hlasy pak získaly také varianty příznivého životního prostředí, dobré dopravní dostupnosti a vzhledu města. Jeden hlas zaznamenala odpověď kontaktů se sousedy a dalšími obyvateli města, viz. tabulka.


7. Co považujete za hlavní problémy města? (Vyberte max. 5 možností).

Nedostatek pracovních příležitostí	5
Celkový vzhled města a veřejných prostranství	2
Údržba a výstavba silnic a cest	2
Provoz a parkování automobilů ve městě	2
Nedostatek či špatná dostupnost obchodů a služeb	1
Nedostatečné sportovní vyžití	1
vlažný vztah velké části obyvatel k městu	1
Inženýrské sítě (kanalizace, vodovod, plynovod, veřejné osvětlení, místní rozhlas)	0
Údržba a výstavba chodníků	0
Málo kvalitní životní prostředí	0
Sběr, třídění a odvoz odpadů	0
Špatné podmínky pro podnikání	0
Nedostatečný kulturní a společenský život	0
Nedostupná zdravotní péče	0
Nedostupná sociální péče	0

Rovněž jednomyslná shoda panovala mezi všemi pěti zastupiteli, kteří dotazník vyplnili, na hlavním problému města, který vidí v nedostatku pracovních příležitostí. Alespoň 2 hlasy pak zaznamenaly také odpovědi celkový vzhled města a veřejných prostranství, údržba a výstavba silnic a cest a provoz a parkování automobilů ve městě.

8. Jaké jsou podle Vás mezilidské vztahy ve městě?

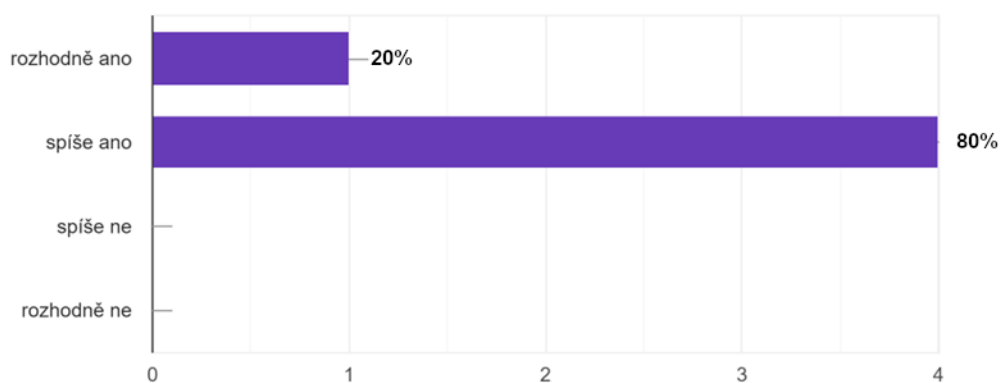
5 odpovědí



Mezilidské vztahy ve městě vyhodnotili všichni zastupitelé, kteří vyplnili dotazník, jednomyslně jako docela dobré.

9. Jste spokojen/a s technickou infrastrukturou města? (kanalizace, vodovody, plynovod, elektřina, internet, rozhlas, veřejné osvětlení)

5 odpovědí



Zastupitelé jsou také spokojeni s technickou infrastrukturou města. Čtyři jsou spíše spokojení a jeden zastupitel pak rozhodně spokojený.

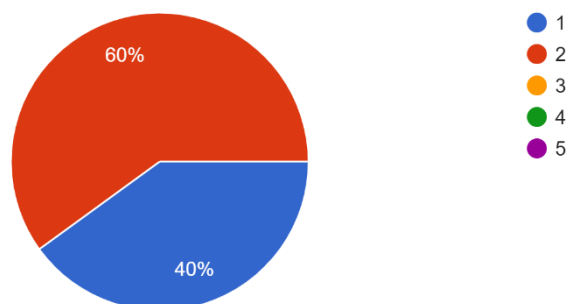
10. Jak jste spokojen/a se stavem následujících oblastí ve vašem městě? (Hodnoťte jako ve škole 1 nejlepší – 5 nejhorší).

Oblast	Známka 1	Známka 2	Známka 3	Známka 4	Známka 5	Průměrná známka
Rozvoj města v posledních letech	4x	1x				1,20
Dostupnost školství	5x					1,00
Dostupnost zdravotnictví	1x	3x	1x			2,00
Veřejná doprava	1x	3x	1x			2,00
Kultura a společenský život	2x	2x	1x			1,80
Sportovní vyžití		3x	1x	1x		2,60
Životní prostředí	1x	3x	1x			2,00
Podmínky pro podnikání		1x	4x			2,80
Podpora nové bytové výstavby	2x	3x				1,60
Atraktivita města pro život	2x	2x	1x			1,80
Informovanost o dění ve městě		4x	1x			2,20
Místní komunikace (cesty)		2x	2x	1x		2,40
Chodníky a cyklostezky	1x	2x	2x			2,20

Z hlediska stavu jednotlivých oblastí v Plesné hodnotí pětice zastupitelů, kteří dotazník vyplnili, jednoznačně nejlépe dostupnost školství (všichni zvolili známku 1), dále rozvoj města v posledních letech (1,20), a také podporu nové bytové výstavby (známka 1,60). Naopak mezi nejhůře hodnocené oblasti patří podmínky pro podnikání (2,80), sportovní vyžití (2,60) a místní komunikace (2,40). Známkování dalších oblastí je uvedeno v tabulce. Je tedy zřejmé, na co by se zastupitelé chtěli zaměřit.

11. Jak hodnotíte fungování městského úřadu? (Ohodnoťte jako ve škole).

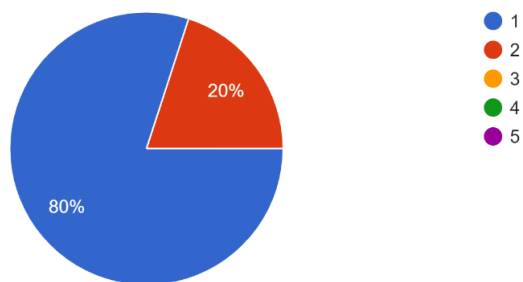
5 odpovědí



Fungování městského úřadu hodnotí většina zastupitelů (3) známkou 2, dva zastupitelé pak udělili dokonce jedničku. Městský úřad v Plesné by tak dle tohoto hodnocení měl fungovat dobře.

12. Jak hodnotíte fungování a spolupráci v rámci zastupitelstva města? (Ohodnoťte jako ve škole).

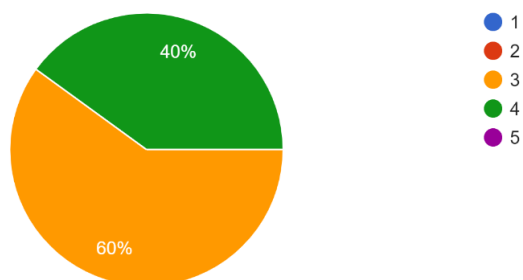
5 odpovědí



Fungování a spolupráci v rámci zastupitelstva města pak hned čtyři zastupitelé zhodnotili jako výbornou, pátý zastupitel udělil známku 2. Zdá se tedy, že v zastupitelstvu je atmosféra velmi dobrá.

13. Jak hodnotíte zájem a ochotu občanů podílet se na rozvoji města? (Ohodnoťte jako ve škole).

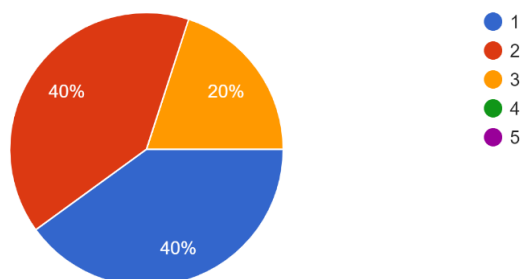
5 odpovědí



Značně kritičtí naopak byli zastupitelé k ochotě občanů podílet se na rozvoji města. Tři z nich ohodnotili ochotu občanů známkou 3, další dva byli v hodnocení ještě přísnější, když udělili dokonce čtyřku. Je tak zcela zjevné, že by zastupitelé od občanů města ocenili daleko větší aktivitu, než jakou předvádí dosud.

14. Jak hodnotíte spolupráci města v rámci Mikroregionu Kamenné vrchy? (Ohodnoťte jako ve škole).

5 odpovědí



Spolupráci města v rámci Mikroregionu Kamenné Vrchy pak zastupitelé hodnotí rozdílně. Dva se domnívají, že je výborná, dva, že je spíše dobrá (známka 2) a jeden ji vidí spíše jako průměrnou (známka 3). Na spolupráci v rámci Mikroregionu by se tak dle zastupitelů dalo určitě zapracovat.

15. Vyberte, prosím, max. 5 hlavních projektů (oblastí), na které by se město mělo zaměřit v následujících letech, případně dopište své návrhy.

Rekonstrukce místních komunikací	4
Provoz a parkování automobilů ve městě	4
Lepší péče o veřejnou zeleň a životní prostředí v obci (ovzduší, parky, lesy atd.)	2
Úprava celkového vzhledu města a veřejných prostranství (např. náměstí/náves)	2
Výstavba městských bytů	1
Výše uvedené projekty jsou realizovány průběžně, dle mého názoru i úspěšně	1
Vybudování/oprava kulturně – společenského areálu	0
Rozvoj odpadového hospodářství	0
Oprava školy/školky	0
Oprava/rozšíření hřbitova	0
Rozvoj/oprava inženýrských sítí (kanalizace, vodovod, plynovod, elektřina, veřejné osvětlení, místní rozhlas)	0
Dostupná zdravotní péče	0
Dostupná sociální péče	0

V poslední otázce zastupitelé vybírali, na jakých 5 hlavních projektů by se mělo město zaměřit v následujících letech. Většinu hlasů (konkrétně 4) obdržely projekty rekonstrukce místních komunikací a provoz a parkování automobilů ve městě. Dva zastupitelé hlasovali také pro variantu úpravy celkového vzhledu města a veřejných prostranství a také pro lepší péči o veřejnou zeleň a životní prostředí. Jeden hlas pak obdržela výstavba městských bytů, viz. tabulka výše.

NÁVRHOVÁ ČÁST

„Město pro 2000+ obyvatel“

Vize představuje dlouhodobý obraz o budoucnosti města Plesná. Popisuje, jak se bude město měnit a zlepšovat, uvádí soubor představ a priorit vedení města. Vize města Plesná je „směrovkou“ rozvoje, která se váže k časovému horizontu následujících 15 let.

Plesná je příjemným místem pro život. Stávající i noví obyvatelé oceňují dobrou technickou infrastrukturu, dostupné a kvalitní vzdělávání v místní mateřské a základní škole, blízkost přírody i možnosti volnočasového vyžití. Poloha nedaleko měst Františkovy Lázně a Cheb, kvalitní spojení prostřednictvím hromadné dopravy a dostupnost základních služeb pak přispívá nejen ke spokojenému životu místních obyvatel, ale zároveň zvyšuje zájem o bydlení ve městě. Místní památky a rozvinutá cyklistická infrastruktura pak lákají turisty k návštěvě města. Město Plesná podporuje kulturní, sportovní a společenský život svých obyvatel, což přispívá k dobrým mezilidským vztahům, a k aktivnímu zapojení občanů do života a budoucího rozvoje města.

V souladu s vizí a k jejímu naplňování byly stanoveny následující Dlouhodobé strategické cíle, které pomůžou udržovat kontinuitu rozvoje města Plesná:

- Cíl 1: Rozvoj technické a dopravní infrastruktury
- Cíl 2: Rozvoj občanské vybavenosti, volnočasových aktivit a podpora podnikání
- Cíl 3: Péče o životní prostředí
- Cíl 4: Komunitní život ve městě

Pro období platnosti Programu rozvoje města Plesná pro léta 2022–2027 budou tyto Dlouhodobé strategické cíle tvořit také Programové cíle tohoto programu rozvoje města.

CÍLE, OPATŘENÍ, AKTIVITY

Cíl 1: Rozvoj technické a dopravní infrastruktury

Tento cíl se zaměřuje na budování, obnovu a údržbu technické a dopravní infrastruktury ve městě, jejíž stav a kapacita infrastruktury silně ovlivňuje spokojenost obyvatel se životem v místě a zásadně ovlivňuje možnosti dalšího rozvoje města. Zároveň investice do technické a dopravní infrastruktury představují významnou zátěž pro městský rozpočet. Při realizaci plánovaných aktivit by proto měla být velká pozornost věnovaná kvalitní technické přípravě a zajištění externího spolufinancování.

Opatření 1.1 Technická infrastruktura

Mimo běžných provozních zásahů bude město v následujícím období usilovat především o zajištění kvalitní technické infrastruktury pro své občany, pomocí níž bude možné poskytovat také kvalitní veřejné služby s respektováním principů udržitelného rozvoje. S ohledem na investiční náročnost aktivit bude v řadě případů nutné hledat zdroje externího spolufinancování.

Opatření 1.1 Technická infrastruktura				
Aktivita	Název aktivity	Důležitost	Odpovědnost	Zdroje financování
1.1.1	Rekonstrukce/výstavba veřejného osvětlení	Střední	starosta, zastupitelstvo	vlastní/dotace
Komentář: Rekonstrukce veřejného osvětlení na území města ve vybraných lokalitách.				
1.1.2	Rekonstrukce/výstavba vodovodů	Střední	starosta, zastupitelstvo	vlastní/dotace
Komentář: Cílem aktivity jsou zejména nutné opravy stávající vodovodní sítě v případě jejího špatného technického stavu, potažmo výstavba dalších částí vodovodní sítě (v daném případě by se jednalo primárně o rozvojové plochy).				
1.1.3	Rekonstrukce/výstavba kanalizací	Střední	starosta, zastupitelstvo	vlastní/dotace
Komentář: Cílem aktivity jsou zejména opravy stávající kanalizační sítě na území města, případně její rozšíření (v rozvojových lokalitách).				

1.1.4	Rozvoj optické infrastruktury	Střední	starosta, zastupitelstvo	vlastní/dotace
Komentář: Postupný rozvoj optické infrastruktury na území města tak, aby Plesná disponovala rychlým internetovým připojením.				
1.1.5	Modernizace městského úřadu	Nízká	starosta, zastupitelstvo	vlastní/dotace
Komentář: V následujícím programovém období Evropské unie 2021-2027 půjde čerpat dotační prostředky na modernizaci IT zařízení mj. obecních/městských úřadů. Nabízí se tak modernizace hardwaru, softwaru a mnohé další.				

Opatření 1.2 Dopravní infrastruktura

Plesná bude provádět po celé období běžnou údržbu a nutné opravy dopravní infrastruktury. Mimo tyto provozní zásahy patří mezi hlavní aktivity realizované v rámci opatření 1.2. Dopravní infrastruktura otázka opravy vozovek a doplnění chodníků na vybraných ulicích, které jsou ve špatném stavu, případně chodníky postrádají. S dopravou se dále pojí také snaha města zajistit občanům dostatek parkovacích ploch, které případně budou vznikat ve vybraných lokalitách.

Opatření 1.2 Dopravní infrastruktura				
Aktivita	Název aktivity	Důležitost	Odpovědnost	Zdroje financování
1.2.1	Rekonstrukce/výstavba místních komunikací	Vysoká	starosta, zastupitelstvo	vlastní/dotace
Komentář: Postupná rekonstrukce místních komunikací ve městě vzhledem k jejich stavu, případně výstavba nových místních komunikací v případě potřeby.				
1.2.2	Rekonstrukce/výstavba chodníků	Střední	starosta, zastupitelstvo	vlastní/dotace
Komentář: Cílem aktivity rekonstrukce stávajících chodníků ve městě, případně výstavba chodníků nových. V obou případech bude maximální snaha o co největší bezbariérovost chodníků. Zároveň může být oprava chodníků spojená rovněž s opravou vjezdů.				
1.2.3	Opravy mostů a lávek	Střední	starosta, zastupitelstvo	vlastní/dotace
Komentář: Rekonstrukce mostů a lávek, případně propustí v majetku města v případě jejich špatného technického stavu.				
1.2.4	Výstavba/rekonstrukce parkovišť a parkovacích míst	Střední	starosta, zastupitelstvo	vlastní/dotace
Komentář: Cílem aktivity je výstavba parkovišť a parkovacích míst ve vytipovaných lokalitách v rámci města, případně rekonstrukce parkovišť stávajících.				

Cíl 2: Rozvoj občanské vybavenosti, volnočasových aktivit a podpora podnikání

Klidný život ve městě a blízkost přírody jsou výraznou devizou města Plesná. Právě tyto faktory hrají častokrát důležitou roli při volbě místa pro život. Mimo to je však nezbytně nutné, aby město svým občanům poskytovalo i další služby odpovídající jeho velikosti, případně byly tyto služby dostupné v blízkém okolí. Neméně důležitá je však také základní infrastruktura pro rozvoj cestovního ruchu, který napomáhá k ekonomickému rozvoji města.

Opatření 2.1 Modernizace/výstavba budov a majetku ve vlastnictví města

Město bude usilovat o zhodnocení majetku modernizací budov a pozemků ve svém majetku. Vedle lepšího komfortu pro zabezpečování správy města připravované aktivity přispějí v některých případech mj. ke snížení energetické náročnosti budov a poskytnou také lepší zázemí pro pestrý spolkový a komunitní život ve městě.

Opatření 2.1 Modernizace budov a majetku ve vlastnictví města				
Aktivita	Název aktivity	Důležitost	Odpovědnost	Zdroje financování
2.1.1	Rekonstrukce budovy základní školy	Střední	starosta, zastupitelstvo	vlastní/dotace
Komentář: Cílem aktivity je rekonstrukce budovy Základní školy Plesná, a to jak ve vnitřní části, tak také v části vnější (výměna střešního pláště).				
2.1.2	Modernizace učeben a tříd v ZŠ či v MŠ	Střední	starosta, zastupitelstvo	vlastní/dotace
Komentář: Cílem aktivity je modernizace učeben a tříd v místní základní či mateřské škole. Zvláště v základní škole je možné se zaměřit na vytvoření či rekonstrukci specializovaných učeben pro jednotlivé předměty.				
2.1.3	Rozšíření kapacity mateřské školy	Střední	starosta, zastupitelstvo	vlastní/dotace
Komentář: Cílem aktivity je rozšíření povolené maximální kapacity počtu žáků v místní mateřské škole.				
2.1.4	Oprava místního hřbitova	Nízká	starosta, zastupitelstvo	vlastní/dotace
Komentář: Cílem aktivity jsou opravy na místních hřbitově v případě, že si to technický stav hřbitova vyžádá.				
2.1.5	Rekonstrukce budovy Kulturního domu	Střední	starosta, zastupitelstvo	vlastní/dotace

Komentář: Cílem aktivity je rekonstrukce budovy místního Kulturního domu (výměna střešního pláště).				
2.1.6	Energetické úspory a soběstačnost, rekonstrukce dalších budov ve vlastnictví města	Střední	starosta, zastupitelstvo	vlastní/dotace
Komentář: V následujícím programovém období Evropské unie 2021-2027 půjde čerpat dotační prostředky na rekonstrukci budov ve vlastnictví města. Zaměřit se lze zejména energetické úspory (zateplení apod.) či energetickou soběstačnost (fotovoltaické panely, tepelná čerpadla a další).				

Opatření 2.2 Stabilizace počtu obyvatel města

Město Plesná se v posledních letech potýká s poklesem počtu obyvatel žijících ve městě. Pro udržení svých občanů či k motivaci nově příchozích obyvatel je důležitá vybudovaná základní infrastruktura umožňující realizovat své plány v oblasti bydlení. Zároveň je důležitá také dostupnost základních služeb v oblasti zdravotnictví či sociálních služeb, a to klidně z části i v blízkém okolí města, nikoliv ve městě samotném.

Opatření 2.2 Stabilizace počtu obyvatel města				
Aktivita	Název aktivity	Důležitost	Odpovědnost	Zdroje financování
2.2.1	Příprava území pro výstavbu rodinných domů	Vysoká	starosta, zastupitelstvo	vlastní/dotace
Komentář: Příprava území (zasíťování parcel apod.) pro výstavbu rodinných domů ve vytipovaných lokalitách na území města.				
2.2.2	Výstavba/rekonstrukce městských bytů	Střední	starosta, zastupitelstvo	vlastní/dotace
Komentář: Výstavba městských bytů ve vytipovaných lokalitách, resp. přestavba budov za účelem vytvoření městských bytů, případně rekonstrukce stávajících městských bytů (zateplení apod.). Nově vystavěné i současné byty mohou sloužit pro seniory, samoživitele, případně jako startovací pro mladé rodiny atd.				
2.2.3	Dostupnost lékařské péče	Vysoké	starosta, zastupitelstvo	vlastní
Komentář: Problémem DSO Kamenné Vrchy je obecně horší dostupnost základních zdravotních služeb v obcích. Ve městě je Plesná je k dispozici alespoň praktický lékař pro dospělé, nicméně chybí lékař pro děti a dorost či stomatolog. Navíc se dá konstatovat, že Plesná je také „spádovým“ městem pro menší vesnice, v nichž není lékařská péče dostupná vůbec. Město se tak pokusí stávající úroveň lékařské péče minimálně udržet, ideálně ještě rozšířit ve spolupráci s dalšími obcemi a městy v okolí. Lékařům lze po vzoru jiných obcí a měst nabídnout například bezplatný nájem ordinace, příp. další výhody, které by mohly pomoci dostupnosti základní zdravotní péče pro občany.				

2.2.4	Dostupnost sociální péče	Střední	starosta, zastupitelstvo	vlastní/dotace
<p>Komentář: Problémem Mikroregionu Kamenné vrchy je horší dostupnost sociálních služeb v obcích. Také přímo na území města Plesná se v tuto chvíli nenachází žádný poskytovatel sociálních služeb. Vzhledem k velikosti města se nabízí podílet se ve spolupráci s dalšími obcemi a městy v okolí na řešení této problematiky dle možností města. V úvahu může připadat třeba společná výstavba domova pro seniory ve vybraném městě/obci, přičemž služba by byla k dispozici pro zájemce z řad seniorů ze všech obcí. Ke zvážení může být také zavedení služby SENIOR TAXI (či jiných služeb), opět ve spolupráci s dalšími členy DSO Kamenné Vrchy. Tato služba slouží k převozu seniorů (zvláště těch s omezenou schopností pohybu) za lékařskými službami do větších měst v okolí (Františkovy Lázně, Cheb atd.).</p>				

Opatření 2.3 Podpora sportu, kultury a volnočasových aktivit

Sportovní a volnočasová infrastruktura bude rozšiřovat možnosti aktivního trávení volného času pro obyvatele města. Může však být také doplňkovou infrastrukturou pro rozvoj cestovního ruchu ve městě. Město se rovněž pokusí o zhodnocování kulturního majetku.

Opatření 2.3 Podpora sportu, kultury a volnočasových aktivit				
Aktivita	Název aktivity	Důležitost	Odpovědnost	Zdroje financování
2.3.1	Výstavba cyklostezky	Vysoká	starosta, zastupitelstvo	vlastní/dotace
<p>Komentář: Cílem aktivity je rozvoj cyklistické infrastruktury na území obce. V úvahu připadá v tomto směru zejména příprava a následné vybudování cyklostezky či cyklostezek (primárně ve směru na Velký Luh), nebo značení nových cyklotras například z polních cest. Na rozvoj cyklo dopravy (a výstavbu větší cyklostezky protínající mikroregion) se chce zaměřit DSO Kamenné Vrchy jako celek. Případná cyklostezka může zvýšit turistických ruch ve městě, zároveň však bude také sloužit místním občanům pro trávení volného času pohybem a v neposlední řadě také jako možnost bezpečné přepravy do zaměstnání pro obyvatele města.</p>				
2.3.2	Rekonstrukce fotbalového areálu a dalších sportovišť	Střední	starosta, zastupitelstvo	vlastní/dotace
<p>Komentář: Cílem aktivity je rekonstrukce a úpravy v areálu fotbalového hřiště dle technického stavu zázemí, respektive hrací plochy a okolí hřiště, totéž platí pro další sportoviště v obci a jejích místních částech.</p>				
2.3.3	Oprava kulturních či jiných památek	Nízká	starosta, zastupitelstvo	vlastní/dotace
<p>Komentář: Na území města se nachází několik různých památek (sochy, památníky, pomníky, kříže, hrobky a další). Město bude podporovat či realizovat obnovu a zhodnocení kulturních a jiných památek či prvků na svém území. Může se jednat jak o majetek města, tak majetek jiných PO/FO (typicky místní sdružení, spolky, církve).</p>				
2.3.4	Výstavba/rekonstrukce dětských hřišť	Střední	starosta, zastupitelstvo	vlastní/dotace

Komentář: Cílem aktivity je postupná rekonstrukce hřišť (výměna herních prvků apod.), a případně také výstavba nových dětských hřišť nebo sportovišť pro děti ve vybraných lokalitách dle potřeby. V dotazníkovém šetření byl nedostatek dětských hřišť na území města občany identifikován jako jeden z hlavních problémů.				
2.3.5	Výstavba multifunkčního hřiště	Střední	starosta, zastupitelstvo	vlastní/dotace
Komentář: Cílem aktivity je výstavba nového multifunkčního hřiště na území města. Hřiště by mělo sloužit všem věkovým generacím, primárně však dětem a dorostu.				

Opatření 2.4 Podpora podnikání a cestovního ruchu ve městě

Plesná chce být především dobrým a klidným místem pro život svých obyvatel. Zároveň je zjevné, že má město určitý turistický potenciál. Navýšení cestovního ruchu ve městě bez budování nových velkých ubytovacích kapacit je tak žádoucí. Umožní rozšířit možnosti zaměstnanosti a podpoří místní podnikatele. Kupní síla návštěvníků povede k posílení a rozvoji služeb, které budou lépe a v lepší kvalitě dostupné i pro obyvatele města. Zároveň se město pokusí o podporu místních drobných podnikatelů a bude k dispozici případným zájemcům z řad firem s vytipováním vhodných lokalit pro jejich činnost, a to mj. za účelem dostupnosti pracovních příležitostí přímo ve městě.

Opatření 2.4 Podpora podnikání a cestovního ruchu ve městě				
Aktivita	Název aktivity	Důležitost	Odpovědnost	Zdroje financování
2.4.1	Pronájem městských prostor drobným podnikatelům	Nízká	starosta, zastupitelstvo	vlastní
Komentář: V rámci podpory drobných podnikatelů zprostředkovat pronájem městských prostorů, například i za účelem zlepšení služeb ve městě.				
2.4.2	Vybudování zázemí pro cykloturisty	Střední	starosta, zastupitelstvo	vlastní/dotace
Komentář: Samoobslužný servisní kiosek, dobýjecí stanice pro elektrokolá, značení na lokální turistické cíle apod. Mohou využít i občané města.				
2.4.3	Podpora podnikatelských aktivit	Střední	starosta, zastupitelstvo	vlastní
Komentář: Umožnit prezentaci (prodej produkce) místních podnikatelů na akcích pořádaných městem nebo na informačních kanálech města. Pomoc se zajištěním prezentace místních podnikatelů na společenských akcích v blízkých lokalitách (sousední obce apod.).				

2.4.4	Komunikace s podnikateli (ve městě)	Střední	starosta, zastupitelstvo	vlastní
Komentář: Cílem aktivity je zavedení komunikace s podnikateli ve městě, případně zájemci o podnikání v Plesné. Doporučit lze pravidelné konzultace s podnikateli za účelem jejich seznámení s možným dalším rozvojem města v ekonomické oblasti (vytipování vhodných lokalit pro podnikání atd.), ale také v dalších oblastech (životní prostředí apod.).				
2.4.5	Vytvoření podnikatelského klastru	Nízká	starosta, zastupitelstvo	vlastní/dotace
Komentář: Cílem aktivity je pomoc s vytvořením podnikatelského klastru vytipováním vhodné lokality apod. Ideální je zaměření na takovou oblast ekonomiky, kdy na malém prostoru může sídlit několik firem.				
2.4.6	Podpora cestovního ruchu ve městě	Střední	starosta, zastupitelstvo	vlastní
Komentář: Cílem aktivity je podpora cestovního ruchu zejména ve městě a jeho okolí prostřednictvím propagace jednotlivých památek na území města či v jeho okolí.				

Cíl 3: Péče o životní prostředí a veřejná prostranství

Cíl se zaměřuje na aktivity spojené s environmentálním pilířem rozvoje města. Zároveň reflektuje také obecné trendy v oblasti životního prostředí, kterými je zasaženo širší území České republiky.

Opatření 3.1 Revitalizace zeleně a veřejných prostranství ve městě

V Plesné aktuálně občané nemají problém s nedostatkem zeleně ve městě. Město navíc o zeleň dlouhodobě pečuje. Během následujícího období tak bude město pokračovat s komplexní péčí o zeleň a s ochranou životního prostředí. Revitalizaci si pak nejspíše vyžádají některé z vodních nádrží na území města.

Opatření 3.1 Revitalizace zeleně a veřejných prostranství ve městě				
Aktivita	Název aktivity	Důležitost	Odpovědnost	Zdroje financování
3.1.1	Revitalizace vybraných ulic a veřejných prostranství	Střední	starosta, zastupitelstvo	vlastní/dotace
Komentář: Rekonstrukce místních komunikací, revitalizace zpevněných ploch, revitalizace/výsadba zeleně, řešení parkování, výměna veřejného osvětlení, sadové úpravy, úpravy terénu apod.				
3.1.2	Výsadba/revitalizace dřevin a zeleně, sadové úpravy	Střední	starosta, zastupitelstvo	vlastní/dotace
Komentář: Cílem aktivity je výsadba/revitalizace dřevin a zeleně a sadové úpravy na vybraných místech na území města. Plochy k výsadbě jsou průběžně vyhodnocovány a výsadba následně provedena. Jde zejména o členění ploch, tvoření druhové rozmanitosti a zadržování vody v krajině.				
3.1.3	Vybudování biocentra/biokoridoru a poldrů	Nízká	starosta, zastupitelstvo	vlastní/dotace
Komentář: Cílem aktivity je vytvoření biocenter/biokoridorů a poldrů na území města za účelem zlepšení práce s vodou, ochrany životního prostředí a udržení ekologické stability.				
3.1.4	Hospodaření s vodami	Střední	starosta, zastupitelstvo	vlastní/dotace
Komentář: Cílem aktivity je zlepšení hospodaření s vodami na území města. K tomu lze přistoupit lepším využitím dešťových vod na budovách a zpevněných plochách, dále úpravou melioračních kanálů na pozemcích města a mnoha dalšími způsoby.				
3.1.5	Revitalizace vodních nádrží	Střední	starosta, zastupitelstvo	vlastní/dotace

Komentář: Cílem aktivity je revitalizace vodních nádrží na území města. Ta bude probíhat dle jejich aktuálního stavu a potřeb a s ohledem na finanční možnosti města.				
3.1.6	Rekonstrukce/obnova polních cest	Střední	starosta, zastupitelstvo	vlastní/dotace
Komentář: Cílem aktivity je rekonstrukce či obnova polních cest na území města tak, aby tyto cesty mohly sloužit jak při zemědělské či lesní činnosti, tak ale také například pro cykloturistiku či pěší turistiku.				
3.1.7	Pozemkové úpravy	Nízká	starosta, zastupitelstvo	vlastní/dotace
Komentář: Cílem opatření je realizace návrhů protipovodňových a protierozních opatření ve městě, vč. spolupráce se zemědělskými subjekty, případně krajem/státem při řešení těchto staveb.				
3.1.8	Enviromentální osvěta	Nízká	starosta, zastupitelstvo	vlastní
Komentář: Město bude podporovat environmentální osvětu občanů a dalších osob, které žijí a pohybují se na jeho území, tak, aby byla posílena osobní odpovědnost jednotlivců za udržování a zlepšování životního prostředí (upozornění a články na vývěskách, webových stránkách, přednášky, semináře atd.).				

Cíl 4: Komunitní život ve městě

Pestrý komunitní život je tím, co udržuje život ve městě. Je důležitým faktorem, který ovlivňuje náš vztah k městu a tomu, jestli je pro nás tím místem, kde chceme prožít svůj život. Z obyvatel města dělá jeho občany a sousedy.

Opatření 4.1 Podpora komunitního a spolkového života ve městě

Město Plesná bude i nadále podporovat činnost spolků na svém území a organizaci nejrůznější kulturních, společenských a sportovních akcí.

Opatření 4.1 Podpora komunitního a spolkového života ve městě				
Aktivita	Název aktivity	Důležitost	Odpovědnost	Zdroje financování
4.1.1	Podpora spolkové a kulturní činnosti na území města	Vysoká	starosta, zastupitelstvo	vlastní/dotace
Komentář: Město Plesná bude podporovat činnost spolků a dobrovolných organizací působících ve městě. Podpora může být ve formě poskytnutí prostor a vybavení, finanční, propagační, organizační nebo poradenství. Město také může poskytnout pomoc či podporu (ať už finanční či jinou) při vytvoření nebo opravách spolkového zázemí.				
4.1.2	Podpora kulturních a společenských (spolkových) akcí	Vysoká	starosta, zastupitelstvo	vlastní/dotace
Komentář: Město Plesná se každoročně (spolu)podílí na organizaci několika kulturně společenských (spolkových) akcí. Tuto nezastupitelnou roli bude vykonávat i nadále.				

Opatření 4.2 Otevřená správa vedení města a jeho propagace

Pro vytvoření a udržení vztahu k městu, jako k místu, kde žiji a chci žít, je důležitá i možnost ovlivňovat kvalitu života v něm a nést spoluodpovědnost za další rozvoj města. Pro všechny obce i města je důležitá také spolupráce s partnery v regionu či přeshraniční spolupráce.

Opatření 4.2 Otevřená správa vedení města a jeho propagace				
Aktivita	Název aktivity	Důležitost	Odpovědnost	Zdroje financování
4.2.1	Zapojení občanů do správy města	Střední	starosta, zastupitelstvo	vlastní/dotace

Komentář: Cílem opatření je v co největší míře do správy města zapojovat občany formou strategického plánování, veřejných projednání, anket, popularizací účasti na jednání zastupitelstva atd. Zároveň lze využít moderní nástroje k většímu přehledu občanů o dění ve městě (elektronická úřední deska, rozklikávací rozpočet atd.).

4.2.2	Spolupráci s ostatními obcemi/partnery	Vysoká	starosta, zastupitelstvo	vlastní/dotace
-------	--	--------	--------------------------	----------------

Komentář: Aktivní vyhledávání spolupracujících obcí/měst a dalších partnerů v relevantních případech. Spolupráce v rámci DSO Kamenné Vrchy. Zapojování se do projektů přeshraniční spolupráce, které mohou přispět k popularizaci regionu a města jako zajímavého turistického cíle s řadou památek a atrakcí.

Důležitou součástí rozvojové strategie, jak z pohledu priorit, tak z pohledu možného financování, je návaznost na evropské strukturální a investiční fondy pro rozpočtové období EU 2021–2027. Tato kapitola tak přináší shrnutí informací z návrhů relevantních operačních programů s platností k datu zpracování této strategie.

OPERAČNÍ PROGRAM JAN AMOS KOMENSKÝ

Specifický cíl 2.1 Zlepšení přístupu k inkluzivním a kvalitním službám v oblasti vzdělávání, odborné přípravy a celoživotního učení pomocí rozvoje infrastruktury

Příklady typových podporovaných aktivit:

- rekonstrukce a adaptace nevyhovujících vzdělávacích prostor (včetně vybavení) pro potřeby studentů se specifickými potřebami;
- zpřístupnění prostor (i ubytovacích) pro studenty se SP (typově bezbariérovost);
- nová výstavba pro vysoce prioritní projekty v oblasti vysokoškolského vzdělávání;
- modernizace výukových prostor (i terénních výukových zařízení – např. skleníky, venkovní výukové prostory – a prostor pro kolaborativní učení – např. tvořivé prostory) podporujících aplikace a zavádění nových výukových metod; pořízení studijních pomůcek a informačních zdrojů pro nové metody výuky.

Hlavními cílovými skupinami jsou mj.:

- **studenti se specifickými potřebami;**
- **žáci ZŠ a SŠ.**

Specifický cíl 2.2 Zvýšit kvalitu, účinnost a relevantnost systémů vzdělávání a odborné přípravy na trhu práce, aby se podpořilo získávání klíčových kompetencí včetně digitálních dovedností

Příklady typových podporovaných aktivit:

Regionální vzdělávání

Proměna obsahu vzdělávání:

- podpora pregramotností v předškolním vzdělávání;
- rozvoj klíčových kompetencí;
- podpora všeobecné složky vzdělání s důrazem na zajištění kvality na všech úrovních vzdělávání;
- inovace ve výuce a modernizace vyučovacích metod a forem vedoucích k rozvoji kritického a kreativního myšlení dětí, žáků a studentů a posílení formativního hodnocení;
- rozvoj digitální gramotnosti a inforatického myšlení;
- podpora STEM dovedností a základních odborných znalostí na ZŠ a SŠ;
- rozšíření a zajištění kvality výuky v cizích jazycích;
- rozvoj podnikavosti a podnikatelských dovedností ve školách;
- rozvoj kariérového poradenství;

- podpora spolupráce škol se zaměstnavateli a sociálními partnery při přípravě a realizaci výuky včetně praktické výuky v mimoškolním prostředí;
- podpora identifikace a nástrojů řešících genderové nerovnosti ve vzdělávání;
- podpora škol a školských zařízení vedoucí ke zvýšení schopnosti realizovat celoživotní učení;
- podpora otevřeného vzdělávání;
- propojování formálního a neformálního (včetně zájmového) vzdělávání včetně tvorby podpůrných profesionálních sítí;
- vytvoření podmínek pro zvýšení možnosti účasti dětí, žáků a studentů v mezinárodních programech.

Pedagogičtí pracovníci:

- zajištění systému podpory profesního rozvoje vedoucích pracovníků škol a školských zařízení se zaměřením na kvalitu;
- podpora komplexního profesního rozvoje pedagogických a akademických pracovníků prostřednictvím uceleného systému podpory, který zahrnuje všechny oblasti tzv. profesionalizačního kontinua;
- podpora účasti zaměstnanců ve vzdělávání na méně využívaných formách a tématech jejich dalšího vzdělávání;
- zajištění komplexní podpory pedagogického leadershipu a odborných kapacit v oblasti využití digitálních technologií ve vzdělávání;
- podpora alternativních vzdělávacích cest k získání pedagogické kvalifikace (doplňující pedagogické studium);
- podpora získávání a doplnění odborné kvalifikace neaprobovaných učitelů zejména v základním a středním vzdělávání;
- vytvoření podmínek pro zvýšení možnosti účasti zaměstnanců ve vzdělávání na vzdělávacích programech v systému dalšího vzdělávání, včetně účasti na mezinárodních aktivitách.

Řízení vzdělávání:

- podpora procesů akčního plánování rozvoje vzdělávání v územích a funkční spolupráce v územích;
- zlepšení dostupnosti datové základny pro všechny aktéry ve všech typech a formách vzdělávání;
- posílení systému VaV v oblasti vzdělávání a podpora pedagogického výzkumu v oblasti modernizace cílů, obsahu a metod vzdělávání, podmínek práce pedagogických pracovníků, struktury a řízení vzdělávací soustavy včetně ověření a využití nových poznatků;
- podpora vzniku opatření vedoucích ke snížení administrativní zátěže škol a školských zařízení;
- podpora vzniku opatření, která povedou k úzké profesní spolupráci mezi školami a VŠ vzdělávajícími učiteli se zaměřením na oblast pedagogických praxí;
- podpora zapojení škol do mezinárodních vzdělávacích programů za účelem získávání zkušeností a přenosu inovativních metod.

Hlavními cílovými skupinami jsou mj.:

- **pedagogičtí a nepedagogičtí pracovníci;**
- **vedení škol a školských zařízení a zřizovatelé;**
- **úředníci územních samosprávných celků,**
- **rodiče dětí a žáků (případně zákonní zástupci), veřejnost;**

Specifický cíl 2.3 Podporovat rovný přístup ke kvalitnímu a inkluzivnímu vzdělávání a odborné přípravě a jejich úspěšnému ukončení, a to zejména pro znevýhodněné skupiny, od předškolního vzdělávání a péče, přes všeobecné vzdělávání a odborné vzdělávání a přípravu až po terciární úroveň, jakož i vzdělávání a studium dospělých včetně usnadnění vzdělávací mobility pro všechny

Příklady typových podporovaných aktivit:

Regionální vzdělávání

Rovnost ve vzdělávání:

- snížení nerovnosti v kvalitě vzdělávání mezi jednotlivými školami i uvnitř škol;
- podpora nástrojů sloužících k prevenci vzniku segregovaných škol;
- podpora změn v procesu vzdělávání se zohledněním individuálních potřeb a schopností každého jednotlivce;
- vytváření bezpečného a stimulačního prostředí motivujícího všechny děti, žáky, studenty a další účastníky vzdělávání k učení v průběhu celého života;
- podpora včasné identifikace a vnitřní diferenciací především v jednotlivých třídách, která umožní každému žákovi a studentovi plně rozvinout své schopnosti ve společnosti všech svých vrstevníků za cílené podpory nadaných dětí, žáků a studentů;
- zlepšení vzdělávacího prostředí na všech typech škol, a to ve vazbě na snížení předčasných odchodů ze vzdělávání, zlepšení vzdělávacích výsledků a zvýšení motivace a celkově osobní pohody žáků, studentů a učitelů;
- podpora nástrojů vedoucích ke zvýšení účasti dětí pocházejících ze sociálně znevýhodňujícího prostředí v předškolním vzdělávání, cíleně nástrojů vedoucích ke zvýšení účasti těchto dětí v předškolním vzdělávání;
- podpora nástrojů k eliminaci předčasných odchodů ze vzdělávání a předčasného ukončení školní docházky (např. výchovné, kariérní poradenství, prevence sociálně patologických jevů);
- podpora nediskriminačního přístupu k digitálním vzdělávacím zdrojům, prevence tzv. digitální propasti;
- cílená podpora dětem, žákům a studentům se speciálními vzdělávacími potřebami včetně socioekonomicky znevýhodněných a kulturně odlišných;
- cílená podpora dětem a žákům s odlišným mateřským jazykem a jejich začleňování do vzdělávání;
- podpora spolupráce škol s rodinami dětí a žáků a budování kapacit ve školách a školských zařízeních pro práci s rodinami, tj. podpora sociálních pedagogů, školních asistentů a ostatních pracovních pozic vytvářejících podporu pro učitele a pedagogické pracovníky;

- podpora aktivit vedoucích k eliminaci neodůvodněně vysoké absence dětí a žáků ve školách zejména prostřednictvím spolupráce škol s rodinami dětí a žáků;
- podpora nástrojů k usnadnění přechodu zájemců a uchazečů (i zdravotně a sociálně znevýhodněných) ze středního do terciárního vzdělávání;
- zajištění rozmanité, dostupné a kvalitní nabídky neformálního a zájmového vzdělávání včetně pohybových aktivit a výchovy ke zdraví a zdravému životnímu stylu.

Pedagogičtí pracovníci:

- vytvoření a implementace systému opatření podporujících pozitivní a tvůrčí klima ve škole a školském zařízení;
- podpora kompetencí pedagogických pracovníků ve včasné identifikaci dětí a žáků s výukovými obtížemi, nadaných a v oblasti prevence sociálně patologických jevů;
- podpora kompetencí pedagogických pracovníků a dalších pracovníků ve vzdělávání odpovídající aktuálním potřebám vývoje vzdělávací soustavy, a to zejména využívání potenciálu pedagogické diagnostiky a tomu odpovídající vzdělávací a výchovné strategie, formativního hodnocení a sebehodnocení;
- budování kultury práce s pozitivní i negativní zpětnou vazbou, implementace zásad formativního hodnocení do praxe škol;
- vytvoření organizačních a systémových podmínek pro zvýšení možnosti účasti zaměstnanců ve vzdělávání na vzdělávacích programech v systému dalšího vzdělávání;
- podpora nastavení systému dalšího vzdělávání tak, aby napomáhal diagnostice vzdělávacích potřeb školy a jejich učitelů a dokázal je z větší míry saturovat on-site;
- podpora pedagogických pracovníků pro využívání vzdělávacího potenciálu v muzeích a galeriích.

Řízení vzdělávání:

- posílení dlouhodobého budování systematizované datové základny pro sledování užitečnosti a účinnosti konkrétních opatření na snížení nerovnosti a zvýšení spravedlivosti v přístupu ke vzdělávání;
- realizace mezinárodních šetření výsledků žáků a názorů a postojů učitelů a ředitelů škol;
- podpora analytické činnosti vyhodnocující efektivitu nástrojů ke snižování nerovností v přístupu ke vzdělávání, která umožní jejich evaluaci v čase od úrovně národní až po jednotlivé školy a komparaci získaných poznatků v mezinárodním kontextu;
- zvýšení prostupnosti existujících informačních systémů mezi institucemi vzdělávací soustavy s cílem snadného a efektivního sdílení a využívání dat, informací a analýz nezbytných pro dosažení rovného přístupu ke kvalitnímu a inkluzivnímu vzdělávání.

Hlavními cílovými skupinami jsou mj.:

- **pedagogičtí pracovníci;**
- **vedení škol a školských zařízení a zřizovatelé;**
- **rodiče dětí a žáků (případně zákonní zástupci)**

OPERAČNÍ PROGRAM ŽIVOTNÍ PROSTŘEDÍ

Specifický cíl 1.1 Podpora opatření v oblasti energetické účinnosti

V rámci specifického cíle budou podporovány aktivity spojené se **snížením energetické náročnosti veřejných budov a veřejné infrastruktury**. Jedná se především o:

- snížení energetické náročnosti veřejných budov a veřejné infrastruktury,
- snížení energetické náročnosti systémů technologické spotřeby energie,
- výstavbu nových veřejných budov, které budou splňovat parametry pro pasivní nebo plusové budovy.

V rámci cíle realizovat komplexní projekty budou jako doprovodné aktivity podporovány i opatření sledující:

- zlepšení kvality vnitřního prostředí budov,
- zvýšení adaptability budov/infrastruktury na změnu klimatu.

Hlavní cílovou skupinou jsou **veřejné subjekty**.

Jedná se převážně o **obce**, kraje a **jejich organizace jako jsou např. školy, kulturní a sportovní zařízení** dále pak o vysoké školy, veřejné výzkumné instituce, obchodní společnosti vlastněné ze 100 % veřejným subjektem, státní podniky, organizační složky státu apod.

Vedle veřejných subjektů je podpora cílena i na **spolky**, církve, fundace, ústavy apod.

Specifický cíl 1.2 Podpora energie z obnovitelných zdrojů

V rámci specifického cíle budou podporovány aktivity spojené se **zvýšováním využití obnovitelných zdrojů energie**. Jedná se především o:

- výstavbu a rekonstrukci obnovitelných zdrojů energie pro veřejné budovy,
- výstavbu a rekonstrukci obnovitelných zdrojů energie pro zajištění dodávek systémové energie ve veřejném sektoru,
- výměnu nevyhovujících spalovacích zdrojů na tuhá paliva a pořízování domovních předávacích stanic

Hlavní cílovou skupinou jsou **veřejné subjekty**.

Jedná se převážně o **obce**, kraje a **jejich organizace jako jsou např. školy, kulturní a sportovní zařízení** dále pak o vysoké školy, veřejné výzkumné instituce, obchodní společnosti vlastněné ze 100 % veřejným subjektem, státní podniky, organizační složky státu apod.

Vedle veřejných subjektů je podpora cílena i na **spolky**, církve, fundace, ústavy apod. Pro oblast výměny nevyhovujících spalovacích zdrojů jsou cílovou skupinou **domácnosti** s tím, že podpora bude poskytována prostřednictvím krajských úřadů.

Specifický cíl 1.3 Podpora přizpůsobení se změnám klimatu, prevence rizik a odolnosti vůči katastrofám

V rámci specifického cíle budou podporovány zejména aktivity směřující k předcházení a ke zvýšení odolnosti vůči **povodním, sesuvům půdy a suchu**. Podporovány budou také aktivity směřující ke zvýšení **povědomí o změně klimatu**.

V oblasti **přizpůsobení se na suchu a povodňové prevence** budou podporována zejména opatření v krajině a zastavěném území:

- tvorba nových a obnova stávajících přírodě blízkých vodních prvků v krajině včetně intravilánu;
- tvorba nových a obnova stávajících vegetačních prvků a struktur, včetně opatření proti vodní a větrné erozi;
- úprava lesních porostů směrem k přirozené struktuře a druhové skladbě za účelem posílení jejich stability;
- zakládání a obnova veřejné sídelní zeleně;
- odstranění či eliminace negativních funkcí odvodňovacích zařízení v krajině;
- realizace protipovodňových opatření;
- realizace opatření ke zpomalení odtoku, vsaku, retenci a akumulaci srážkové vody vč. jejího dalšího využití, zelených střech a opatření na využití šedé vody a infiltrace povrchových vod do vod podzemních;
- zpracování studií a plánů (studie systémů sídelní zeleně, studie odtokových poměrů urbanizovaných území a vsakovacích map, územní studie krajiny, plán územního systému ekologické stability);
- podpora preventivních opatření proti povodním a suchu
- podpora povodňové operativy, zvyšování kapacit pro reakce obcí na povodně technickými prostředky, zvyšování povědomí obyvatel o povodňovém riziku, zvyšování resilience citlivých objektů před povodněmi;
- uvolňování území ohrožených povodněmi k tvorbě povodňových parků;

V oblasti **sesuvů půdy** bude podporována zejména:

- obnova stability svahů, stabilizace a sanace extrémních svahových nestabilit vzniklých v důsledku přírodních jevů.

V oblasti **zvyšování povědomí o změně klimatu** budou podporovány zejména:

- investice do modernizace vzdělávacích environmentálních center.

Hlavními cílovými skupinami jsou mj.: obce a jiné veřejné subjekty pro opatření realizované v intravilánech.

Specifický cíl 1.4 Podpora udržitelného hospodaření s vodou

V rámci specifického cíle budou podporovány zejména aktivity směřující ke **zvýšení jakosti povrchové i podzemní vody** a ke **zlepšení zásobování obyvatel pitnou vodou**.

V oblasti **jakosti vody** bude podporováno zejména:

- dobudování a výstavba čistíren odpadních vod,
- intenzifikace čistíren odpadních vod za účelem zvýšeného odstraňování specifického znečištění,
- dobudování a modernizace kanalizací,
- opatření omezující vypouštění odpadních vod z odlehčení na kanalizaci (akumulační nádrže, retenční nádrže, chemické předčištění apod.).

V oblasti **zásobování pitnou vodou** bude podporována zejména:

- výstavba a modernizace vodovodních přivaděčů a vodovodních řadů,
- výstavba a intenzifikace úpraven pitné vody,
- doplnění technologií pro odstraňování specifických polutantů,
- výstavba, intenzifikace nebo revitalizace stávajících vodních zdrojů.

Hlavními cílovými skupinami jsou **obce jako vlastníci vodohospodářské infrastruktury**. Může se jednat o **samotné obce, jejich svazky nebo obchodní korporace vlastněné veřejnými subjekty z alespoň 50 %**.

Specifický cíl 1.5 Podpora přechodu k oběhovému hospodářství

V rámci specifického cíle budou podporovány zejména aktivity vedoucí k **přechodu na principy oběhového hospodářství a zlepšení uplatňování hierarchie nakládání s odpady**, a to prostřednictvím investic zejména do prevence vzniku, znovuvyužití a recyklace odpadu.

V oblasti **prevence vzniku odpadů** budou podporovány zejména:

- kompostéry pro předcházení vzniku komunálních odpadů,
- RE-USE centra pro opětovné použití výrobků včetně aktivit pro opravy a prodloužení životnosti výrobků, podpora prevence vzniku textilního a oděvního odpadu,
- budování infrastruktury potravinových bank,
- podpora prevence vzniku odpadů z jednorázového nádobí nebo jednorázových obalů.

V oblasti **materiálového a energetického využití odpadů** bude podporována zejména:

- výstavba a modernizace sběrných dvorů, doplnění a zefektivnění systému odděleného sběru/svozu zejména komunálních odpadů včetně podpory door-to-door systémů a zavádění systémů PAYT ("Pay-as-You-Throw"),
- podpora třídících a dotřídovacích systémů (včetně úpravy) pro separaci ostatních odpadů,
- budování zařízení pro úpravu a zpracování čistírenských odpadních kalů z čistíren odpadních vod včetně úpravy vyčištěných odpadních vod pro jejich opětovné využívání,
- výstavba a modernizace zařízení pro materiálové využití odpadů,
- výstavba a modernizace zařízení pro energetické využití odpadů včetně překládacích stanic,
- budování a modernizace zařízení pro chemickou recyklaci odpadů,
- budování a modernizace zařízení pro sběr a nakládání s nebezpečnými odpady.

Hlavními cílovými skupinami jsou mj.:

- **obce** jako původci komunálního odpadu, přičemž se může jednat o **samotné obce, jejich svazky nebo obchodní korporace vlastněné veřejnými subjekty;**

INTEGROVANÝ REGIONÁLNÍ OPERAČNÍ PROGRAM

Specifický cíl 1.1: Využití přínosů digitalizace pro občany, podniky a vlády

Aktivita směřující k naplnění tohoto specifického cíle:

- Elektronizace vybraných služeb veřejné správy
 - eEducation
 - eCulture
 - eHealth
 - eInclusion
 - eJustice
 - eProcurement
 - elektronizace agend stavebního práva, aj.
 - Rozšíření propojeného datového fondu
 - opatření k zajištění kvalitního naplnění základních registrů a elektronizaci datových fondů jednotlivých agendových informačních systémů, dobudování potřebné infrastruktury,
 - pořizování nových datových sad prostorových a dalších dat, zvýšení dostupnosti a kvality či rozsahu stávajících datových sad prostorových a dalších dat a služeb na těchto datech založených.
 - Integrace elektronických služeb veřejné správy a informací o službách veřejné správy na portál gov.cz
 - Opatření vedoucí k intenzivnímu využívání existujících bezpečných systémů elektronické identifikace
 - Publikace dat veřejné správy jako OpenData
 - Rozvoj neveřejné síťové infrastruktury veřejné správy a rozvoj backofficových služeb prostřednictvím Centrálního místa služeb („CMS“) a rozvoj backofficových služeb veřejné správy v CMS a přístupu k nim prostřednictvím Komunikační infrastruktury veřejné správy a neveřejných sítí veřejné správy
 - Vytvoření eGovernment cloud
 - Kybernetická bezpečnost
 - realizace technických bezpečnostních opatření podle § 5 odst. 3 zákona o kybernetické bezpečnosti a mezinárodních standardů a norem v oblasti bezpečnosti informací.
 - Transakční portálová řešení s využitím zaručené elektronické identity
 - Automatizace zpracování digitálních dat (robotizace)
 - Centralizace, standardizace a sdílení elektronických služeb veřejné správy

Typy příjemců mj.

- **obce**
- **organizace zřizované nebo zakládáné obcemi**

Specifický cíl 2.1: Podpora udržitelné multimodální městské mobility

Aktivity směřující k naplnění tohoto specifického cíle:

- Nízkoemisní a bezemisní vozidla pro veřejnou dopravu
 - nákup silničních bezemisních vozidel k poskytování veřejných služeb v přepravě cestujících, využívajících alternativní energie elektřiny nebo vodíku;
 - nákup bezemisních drážních vozidel k poskytování veřejných služeb v přepravě cestujících v městské hromadné dopravě (tramvají nebo trolejbusů);
 - nákup silničních nízkoemisních vozidel k poskytování veřejných služeb v přepravě cestujících, využívajících alternativní palivo biometan.
- Plnicí a dobíjecí stanice pro veřejnou dopravu
 - výstavba dobíjecích stanic nebo vodíkových plnicích stanic pro silniční a drážní (tramvaje a trolejbusy) bezemisní vozidla poskytující veřejné služby v přepravě cestujících;
 - výstavba plnicích stanic pro silniční nízkoemisní vozidla poskytující veřejné služby v přepravě cestujících a využívající alternativní palivo biometan.
- Telematika pro veřejnou dopravu
 - zavedení nebo modernizace monitorovacích, řídicích, preferenčních a kooperativních systémů pro veřejnou dopravu;
 - zavedení nebo modernizace informačních systémů pro cestující ve veřejné dopravě;
 - zavedení nebo modernizace odbavovacích a platebních systémů ve veřejné dopravě;
 - zavedení systémů pro autonomní mobilitu ve veřejné dopravě;
 - zavedení systémů pro služby inteligentní mobility založené na veřejné dopravě.
- Multimodální osobní doprava ve městech a obcích
 - výstavba a modernizace přestupních terminálů pro veřejnou dopravu;
 - výstavba a modernizace parkovacích systémů zajišťujících přestup na veřejnou dopravu (P+R, K+R, B+R);
 - realizace preferenčních opatření a zvyšování kapacity veřejné dopravy stavebními úpravami silnic a místních komunikací.
- Bezpečnost v dopravě (s primární vazbou na pěší dopravu)
 - výstavba, modernizace a rekonstrukce komunikací pro pěší v trase nebo v křížení pozemní komunikace s vysokou intenzitou dopravy;
 - zvyšování bezpečnosti pěší a automobilové dopravy stavebními úpravami v nehodových lokalitách;
 - zvyšování bezpečnosti pěší a automobilové dopravy rekonstrukcí mostů v trase místní komunikace s vysokou intenzitou dopravy.

- Infrastruktura pro cyklistickou dopravu
 - výstavba, modernizace a rekonstrukce vyhrazených komunikací pro cyklisty sloužících k dopravě do zaměstnání, škol a za službami, včetně doprovodné infrastruktury;
 - výstavba, modernizace a rekonstrukce vyhrazených komunikací pro cyklisty na hlavních trasách cyklistické dopravy v České republice, včetně doprovodné infrastruktury;
 - realizace doprovodné cyklistické infrastruktury při vyhrazených komunikacích pro cyklisty s vysokou intenzitou dopravy.

Typy příjemců mj.

- **obce**
- **dobrovolné svazky obcí**
- **organizace zřizované nebo zakládáné obcemi**
- **organizace zřizované nebo zakládáné dobrovolnými svazky obcí**

Specifický cíl 2.2: Posílení ochrany přírody, biologické rozmanitosti, zelené infrastruktury v městském prostředí a snížení znečištění

Aktivita směřující k naplnění tohoto specifického cíle:

- Revitalizace veřejných prostranství – staveb krajinářské architektury s budováním zelené infrastruktury měst a obcí (např. parky, náměstí, městské třídy a uliční prostory, na sídlištích), včetně modernizace technické infrastruktury v řešených veřejných prostranstvích
 - realizace zelené infrastruktury a souvisejících opatření nezbytných pro její rozvoj a pro zlepšení kvality veřejných prostranství (např. povrchy a podloží veřejných prostranství umožňující lepší zasakování srážkové vody, retenční a akumulční nádrže, prokořeneňovací buňky stromů, výsadba vegetace, průlehy, vodní prvky, vodní plochy, městský mobiliář, herní prvky, dětská a workoutová hřiště, veřejné osvětlení, veřejné toalety);
 - revitalizace nevyužívaných ploch, kde budou budována veřejná prostranství a zelená infrastruktura.

Typy příjemců mj.:

- **obce**
- **organizace zřizované nebo zakládáné obcemi**

Specifický cíl 4.1: Zlepšení přístupu k inkluzivním a kvalitním službám v oblasti vzdělávání, odborné přípravy a celoživotního učení pomocí rozvoje infrastruktury

Aktivita směřující k naplnění tohoto specifického cíle:

- **Mateřské školy**
 - zajištění dostatečných kapacit v MŠ na území správního obvodu obce s rozšířenou působností, kde byla na základě analýzy obsazenosti MŠ a demografického vývoje identifikována nedostatečná kapacita MŠ;
 - zvyšování kvality podmínek v MŠ pro poskytování vzdělávání, včetně vzdělávání dětí se speciálními vzdělávacími potřebami s ohledem na zajištění hygienických požadavků u MŠ, kde jsou nedostatky identifikovány krajskou hygienickou stanicí (např. formou změny vnitřního uspořádání výukových prostor v MŠ, aby mohlo dojít k postupnému snižování počtu dětí ve třídě a tím ke zvyšování kvality předškolního vzdělávání, zajištění kapacit MŠ s ohledem na hygienické požadavky, modernizace hygienického zázemí MŠ, zajištění bezbariérovosti, úprava zázemí a venkovních prostor MŠ).
- **Základní školy**
 - podpora vybudování a vybavení odborných učeben ZŠ ve vazbě na přírodní vědy, polytechnické vzdělávání, cizí jazyky, práci s digitálními technologiemi pro formální, zájmové a neformální vzdělávání a celoživotní učení;
 - budování vnitřní konektivity škol;
 - vybudování zázemí pro školní poradenská pracoviště a pro práci s žáky se speciálními vzdělávacími potřebami (např. klidové zóny, reedukační učebny);
 - budování zázemí pro pedagogické i nepedagogické pracovníky škol vedoucí k vyšší kvalitě vzdělávání ve školách (např. kabinety);
 - vytvoření vnitřního i venkovního zázemí pro komunitní aktivity při ZŠ vedoucí k sociální inkluzi (např. veřejně přístupné prostory pro sportovní aktivity, knihovny, společenské místnosti), které by po vyučování sloužilo jako centrum vzdělanosti a komunitních aktivit;
 - budování zázemí pro školní družiny a školní kluby umožňující zvyšování kvality poskytovaných služeb.
- **Zájmové a neformální vzdělávání a celoživotní učení**
 - podpora vybudování a vybavení odborných prostor ve vazbě na přírodní vědy, polytechnické vzdělávání, cizí jazyky, práci s digitálními technologiemi v zařízeních pro zájmové a neformální vzdělávání a celoživotní učení, např. pro střediska volného času, domy dětí a mládeže, vyjma škol zapsaných ve školském rejstříku.
- **Školská poradenská zařízení, vzdělávání ve školách a třídách zřízených dle § 16 odst. 9 školského zákona a střediska výchovné péče**
 - vybudování nebo úpravy zázemí pro poskytování služeb školských poradenských zařízení – pedagogicko-psychologických poraden a speciálně pedagogických center – podle § 116 zákona č. 561/2004 Sb., o předškolním, základním, středním, vyšším odborném a jiném vzdělávání (školský zákon), ve znění pozdějších předpisů;
 - opatření umožňující přechod žáků do hlavního vzdělávacího proudu a samostatný způsob života (např. dílny pro ergoterapii, cvičné byty);

- vybudování nebo úpravy zázemí pro poskytování preventivně-výchovné péče dle zákona č. 109/2002 Sb., o výkonu ústavní výchovy nebo ochranné výchovy ve školských zařízeních a o preventivně výchovné péči ve školských zařízeních a o změně dalších zákonů, ve znění pozdějších předpisů, předcházející umístění dítěte do ústavní nebo ochranné výchovy.

Typy příjemců mj.

- **právníkové osoby vykonávající činnost škol a školských zařízení (školské právníkové osoby)**
- **obce**
- **dobrovolné svazky obcí**
- **organizace zřizované nebo zakládáné obcemi**

Specifický cíl 4.2: Posílení sociálně-ekonomické integrace marginalizovaných komunit, migrantů a znevýhodněných skupin pomocí integrovaných opatření včetně bydlení a sociálních služeb

Aktivitty směřující k naplnění tohoto specifického cíle:

- **Infrastruktura sociálních služeb**
 - sociální služby poskytované podle zákona č. 108/2006 Sb., o sociálních službách, ve znění pozdějších předpisů („zákon o sociálních službách“).
- **Deinstitucionalizace sociálních služeb za účelem sociálního začleňování**
 - deinstitucionalizace sociálních služeb pro osoby se zdravotním postižením, seniory a osoby s mentálním postižením.
- **Sociální bydlení**
 - pořízení a adaptace bytů, bytových domů a nebytových prostor pro potřeby sociálního bydlení a pořízení nezbytného základního vybavení.

Typy příjemců mj.:

Aktivitty infrastruktura sociálních služeb a deinstitucionalizace sociálních služeb:

- **obce**
- **organizace zřizované nebo zakládáné obcemi**
- **dobrovolné svazky obcí**
- **organizace zřizované nebo zakládáné dobrovolnými svazky obcí**

Aktivita sociální bydlení:

- **obce**

Specifický cíl 4.3: Zajištění rovného přístupu ke zdravotní péči pomocí rozvoje infrastruktury, včetně primární péče

Aktivity směřující k naplnění tohoto specifického cíle:

- Primární péče
 - vznik a modernizace urgentních příjmů.
- Integrovaná péče, integrace zdravotních a sociálních služeb
 - integrovaná onkologická, perinatologická a gerontologická péče ve všeobecných nemocnicích (přístrojové vybavení);
 - psychiatrická péče (výstavba, modernizace a rekonstrukce zařízení pro poskytování komunitní péče v rámci deinstitucionalizace a psychiatrických oddělení ve všeobecných a psychiatrických nemocnicích);
 - následná a dlouhodobá péče včetně péče paliativní a hospicové (infrastruktura, vybavení poskytovatelů domácí péče, vybudování kontaktních, poradenských a koordinačních míst, modernizace a rekonstrukce lůžkových oddělení poskytujících dlouhodobou péči, zázemí a materiální vybavení mobilních hospicových a paliativních týmů, modernizace lůžkových hospiců a paliativních jednotek ve všeobecných nemocnicích).
- Podpora ochrany veřejného zdraví
 - rozvoj kapacit zdravotních ústavů, krajských hygienických stanic a klinik infekčních onemocnění, včetně podpory rozvoje odběrových míst a laboratoří (infrastruktura a přístrojové vybavení).

Typy příjemců mj.

- obce
- organizace zřizované nebo zakládáné obcemi
- dobrovolné svazky obcí
- organizace zřizované nebo zakládáné dobrovolnými svazky obcí

Specifický cíl 4.4: Posílení role kultury a cestovního ruchu v hospodářském rozvoji, sociálním začleňování a v sociálních inovacích

Aktivity směřující k naplnění tohoto specifického cíle:

- Revitalizace a vybavení pro činnost památek přispívající k ochraně kulturního dědictví
 - revitalizace památek,
 - expozice,
 - depozitáře,
 - technické a technologické zázemí,
 - návštěvnická centra,

- edukační centra,
- restaurování, vybavení pro konzervaci a restaurování,
- evidence a dokumentace sbírkových fondů, včetně zařízení pro digitalizaci a aplikační software,
- ochrana a zabezpečení památek,
- parky u památek,
- parkoviště u památek.
- Revitalizace, odborná infrastruktura a vybavení pro činnost muzeí a knihoven
 - revitalizace muzeí a knihoven,
 - expozice,
 - depozitáře,
 - technické zázemí,
 - návštěvnická centra,
 - edukační centra,
 - restaurování sbírkových a knihovnických fondů, vybavení pro konzervaci a restaurování,
 - evidence a dokumentace sbírkových fondů, včetně zařízení pro digitalizaci a aplikační software,
 - ochrana sbírkových a knihovnických fondů,
 - technické vybavení knihoven.
- Veřejná infrastruktura udržitelného cestovního ruchu
 - budování a revitalizace doprovodné infrastruktury cestovního ruchu (např. odpočívadla, parkoviště, sociální zařízení) s preferencí integrovaných řešení;
 - budování páteřních, regionálních a lokálních turistických tras a revitalizace sítě značení;
 - naučné stezky;
 - propojená a otevřená řešení návštěvnického provozu a navigačních systémů měst a obcí;
 - rekonstrukce stávajících a budování nových turistických informačních center.

Typy příjemců mj.

Aktivita muzea:

- **obce a jimi zřizované a zakládáné organizace**

Aktivita knihovny:

- **obce**
- **organizace zřizované nebo zakládáné obcemi**

Aktivita veřejná infrastruktura udržitelného cestovního ruchu:

- **obce**
- **organizace zřizované nebo zakládáné obcemi**
- **dobrovolné svazky obcí**

Specifický cíl 5.1: Podpora integrovaného, sociálního, hospodářského a environmentálního rozvoje a kulturního dědictví, cestovního ruchu a bezpečnosti mimo městská území

Aktivita směřující k naplnění tohoto specifického cíle:

Podporované aktivity musí splňovat cíle stanovené v příslušné strategii CLLD.

- **Bezpečnost v dopravě**
 - výstavba, modernizace a rekonstrukce komunikací pro pěší v trase nebo v křížení pozemní komunikace s vysokou intenzitou dopravy;
 - zvyšování bezpečnosti pěší a automobilové dopravy stavebními úpravami a instalací prvků zklidňujících dopravu v nehodových lokalitách;
 - rekonstrukce místních komunikací jako doplňková aktivita.
- **Infrastruktura pro cyklistickou dopravu**
 - výstavba, modernizace a rekonstrukce vyhrazených komunikací pro cyklisty sloužících k dopravě do zaměstnání, škol a za službami, nebo napojující se na stávající cyklostezky, včetně doprovodné infrastruktury;
 - realizace doprovodné cyklistické infrastruktury při vyhrazených komunikacích pro cyklisty s vysokou intenzitou dopravy.
- **Revitalizace veřejných prostranství – staveb krajinářské architektury s budováním zelené infrastruktury měst a obcí, včetně modernizace technické infrastruktury v řešených veřejných prostranstvích**
 - realizace zelené infrastruktury a souvisejících opatření nezbytných pro její rozvoj a pro zlepšení kvality veřejných prostranství (např. povrchy a podloží veřejných prostranství umožňující lepší zasakování srážkové vody, retenční a akumulací nádrže, prokořeňovací buňky stromů, výsadba vegetace, průlehy, vodní prvky, vodní plochy, městský mobiliář, herní prvky, dětská a workoutová hřiště, veřejné osvětlení, veřejné toalety);
 - revitalizace nevyužívaných ploch, kde budou budována veřejná prostranství a zelená infrastruktura.
- **Podpora jednotek sboru dobrovolných hasičů kategorie jednotek požární ochrany II, III a V**
 - výstavba a rekonstrukce požárních zbrojnic, pořízení požární techniky, vybudování a revitalizace umělých zdrojů požární vody v obcích.
- **Rekonstrukce infrastruktury mateřských škol a zařízení péče o děti typu dětské skupiny**
 - navýšení kapacit v MŠ v území působnosti MAS;
 - zvyšování kvality podmínek v MŠ pro poskytování vzdělávání, včetně vzdělávání dětí se speciálními vzdělávacími potřebami, s ohledem na zajištění hygienických požadavků v MŠ, kde jsou nedostatky identifikovány krajskou hygienickou stanicí;
 - vznik nových zařízení péče o děti typu dětské skupiny.
- **Infrastruktura základních škol ve vazbě na odborné učebny a rekonstrukce učeben neúplných škol**
 - podpora vybudování a vybavení odborných učeben ZŠ ve vazbě na přírodní vědy, polytechnické vzdělávání, cizí jazyky, práci s digitálními technologiemi;

- budování vnitřní konektivity škol;
 - vybudování zázemí pro školní poradenské pracoviště a pro práci s žáky se speciálními vzdělávacími potřebami (např. klidové zóny, reedukační učebny);
 - budování zázemí pro pedagogické i nepedagogické pracovníky škol vedoucí k vyšší kvalitě vzdělávání ve školách (např. kabinety);
 - vytvoření vnitřního i venkovního zázemí pro komunitní aktivity při ZŠ vedoucí k sociální inkluzi (např. veřejně přístupné prostory pro sportovní aktivity, knihovny, společenské místnosti), které by po vyučování sloužilo jako centrum vzdělanosti a komunitních aktivit;
 - rekonstrukce učeben neúplných škol;
 - doprovodná infrastruktura zázemí školy jako doplňková aktivita.
- **Infrastruktura pro sociální služby**
 - infrastruktura sociálních služeb poskytovaných podle zákona o sociálních službách.
 - **Revitalizace kulturních památek**
 - revitalizace kulturních památek, expozice, depozitáře, technické zázemí, návštěvnická centra, edukační centra, restaurování, vybavení pro konzervaci a restaurování, evidence a dokumentace sbírkových fondů, parky u památek, parkoviště u památek.
 - **Revitalizace a vybavení městských a obecních muzeí**
 - revitalizace muzeí, expozice, depozitáře, technické zázemí, návštěvnická centra, edukační centra, restaurování, vybavení pro konzervaci a restaurování, evidence a dokumentace sbírkových fondů.
 - **Rekonstrukce a vybavení obecních profesionálních knihoven**
 - rekonstrukce knihoven, návštěvnické a technické zázemí, zařízení pro digitalizaci a aplikační software, technické vybavení knihoven.
 - **Veřejná infrastruktura udržitelného cestovního ruchu**
 - budování a revitalizace doprovodné infrastruktury cestovního ruchu (např. odpočívadla, parkoviště, sociální zařízení);
 - budování a revitalizace sítě značení páteřních, regionálních a lokálních turistických tras;

Typy příjemců

Příjemce v tomto specifickém cíli tvoří subjekty, které realizují projekty v rámci schválených strategií CLLD na území působnosti MAS. Typy příjemců jsou uvedeny v jednotlivých specifických cílech IROP.

Aktivity, kde jsou příjemci odlišní od příjemců ve specifických cílech s individuálními projekty:

- Podpora jednotek sboru dobrovolných hasičů kategorie jednotek požární ochrany II, III a V:
 - **obce, které zřizují jednotky požární ochrany kategorie II, III a V (§ 29 zákona č. 133/1985 Sb., o požární ochraně, ve znění pozdějších předpisů).**
- Rekonstrukce a vybavení obecních profesionálních knihoven:
 - **obce,**
 - **organizace zřizované nebo zakládáné obcemi.**

AKČNÍ PLÁN

Program rozvoje města Plesná v této kapitole prezentuje soubor objektivně žádoucích záměrů a aktivit na příštích cca šest let. Ty vyplývají ze znalosti místního prostředí a provedených dílčích tematických analýz, zohledňují názory a potřeby občanů i plány vedení města.

Akční plán bude průběžně aktualizován, zpřesňován a případně i doplňován o další záměry vycházející z výše uvedených opatření a aktivit, které se ukážou být v daném čase potřebné a nezbytné pro dění v Plesné a pro spokojenost místních obyvatel. Každý záměr je zařazen pod konkrétní opatření či aktivitu, dále jsou uvedeny informace o přibližném termínu realizace vč. vyčíslení očekávaných nákladů a možného využití externích finančních zdrojů, které si však zaslouží další rozpracování a konzultace s poskytovateli dotací.

AKČNÍ PLÁN 2022-2027

Projektový záměr č. 1	Nové stavební pozemky - obytná zóna Sibiř
Vazba na rozvojovou strategii	Aktivita 2.2.1
Předpokládaný rozpočet	cca 5 000 000 Kč
Možnosti financování	MMR – Technická infrastruktura, dotace 150 tis. Kč/parcela na vodovod, kanalizaci nebo místní komunikaci
Předpokládaný termín realizace	2023

Projektový záměr č. 2	Nové stavební pozemky - obytná zóna Šneky I., II.
Vazba na rozvojovou strategii	Aktivita 2.2.1
Předpokládaný rozpočet	cca 13 000 000 Kč
Možnosti financování	MMR – Technická infrastruktura, dotace 150 tis. Kč/parcela na vodovod, kanalizaci nebo místní komunikaci
Předpokládaný termín realizace	2024-2026

Projektový záměr č. 3	Rekonstrukce veřejného osvětlení „Šneky“
Vazba na rozvojovou strategii	Aktivita 1.1.1
Předpokládaný rozpočet	cca 4 000 000 Kč
Možnosti financování	MPO Efekt – dotace max 4 mil. Kč/100 %, max 30Kč/1kwh
Předpokládaný termín realizace	2022-2024

Projektový záměr č. 4	Rekonstrukce veřejného osvětlení „Vilová“
Vazba na rozvojovou strategii	Aktivita 1.1.1
Předpokládaný rozpočet	cca 2 500 000 Kč
Možnosti financování	MPO Efekt – dotace max 4 mil. Kč/100 %, max 30Kč/1kwh
Předpokládaný termín realizace	2024-2025

Projektový záměr č. 5	Rekonstrukce veřejného osvětlení „Sibiř“
Vazba na rozvojovou strategii	Aktivita 1.1.1
Předpokládaný rozpočet	cca 2 000 000 Kč
Možnosti financování	MPO Efekt – dotace max 4 mil. Kč/100 %, max 30Kč/1kwh
Předpokládaný termín realizace	2022-2023

Projektový záměr č. 6	Rekonstrukce veřejného osvětlení „Lomnička“
Vazba na rozvojovou strategii	Aktivita 1.1.1
Předpokládaný rozpočet	cca 2 500 000 Kč
Možnosti financování	MPO Efekt – dotace max 4 mil. Kč/100 %, max 30Kč/1kwh
Předpokládaný termín realizace	2025-2026

Projektový záměr č. 7	Regenerace veřejných prostranství v ulici 5.května II. - III. Etapa
Vazba na rozvojovou strategii	Aktivita 3.1.1
Předpokládaný rozpočet	cca 9 000 000 Kč
Možnosti financování	MPO Efekt – dotace max 4 mil. Kč/100 %, max 30Kč/1kwh
Předpokládaný termín realizace	2023-2024

Projektový záměr č. 8	Revitalizace veřejných prostranství ul.Zahradní, Světlá
Vazba na rozvojovou strategii	Aktivita 3.1.1
Předpokládaný rozpočet	cca 15 000 000 Kč
Možnosti financování	Dotace na komplexní revitalizaci přes IROP 85 %, dílčí dotace na zeleň a propustné a polopropustné povrchy přes OPŽP 85 %,
Předpokládaný termín realizace	2024-2027

Projektový záměr č. 9	Rekonstrukce ulice Nádražní
Vazba na rozvojovou strategii	Aktivity 3.1.1 a 1.2.1
Předpokládaný rozpočet	cca 6 000 000 Kč
Možnosti financování	Dotace na komplexní revitalizaci přes IROP 85 %, dílčí dotace na zeleň a propustné a polopropustné povrchy přes OPŽP 85 %,
Předpokládaný termín realizace	2024-2027

Projektový záměr č. 10	Rekonstrukce místních komunikací a chodníků
Vazba na rozvojovou strategii	Aktivity 1.2.1 a 1.2.2
Předpokládaný rozpočet	cca 10 000 000 Kč
Možnosti financování	MMR – rekonstrukce místních komunikací, 80 % max 10 mil. Kč, dotace ze SFDI podél silnic III. Tříd. Dotace přes MAS 95 % vč.
Předpokládaný termín realizace	2022-2027

Projektový záměr č. 11	Rozšíření parkovacích míst v ul. Kostelní
Vazba na rozvojovou strategii	Aktivita 1.2.4
Předpokládaný rozpočet	cca 1 000 000 Kč
Možnosti financování	Výstavba je možná přes OPŽP přes výstavbu propustných a polopropustných povrchů se součinitelem odtoku do 0,5, dotace 30 – 50 % dle výzvy
Předpokládaný termín realizace	2023-2024

Projektový záměr č. 12	Cyklostezka Plesná - Velký Luh
Vazba na rozvojovou strategii	Aktivita 2.3.1
Předpokládaný rozpočet	cca 8 000 000 Kč
Možnosti financování	SFDI – dotace 85 %
Předpokládaný termín realizace	2024-2025

Projektový záměr č. 13	Zvýšení bezpečnosti chodců v Lomničce
Vazba na rozvojovou strategii	Aktivita 1.2.2
Předpokládaný rozpočet	cca 3 000 000 Kč
Možnosti financování	SFDI – dotace 85 %
Předpokládaný termín realizace	2025

Projektový záměr č. 14	Vybudování multifunkčního hřiště „Bílý kůň“
Vazba na rozvojovou strategii	Aktivita 2.3.5
Předpokládaný rozpočet	cca 3 000 000 Kč
Možnosti financování	MMR – místa pasivního a aktivního odpočinku dotace 80 %, max 2 mil. Kč
Předpokládaný termín realizace	2024

Projektový záměr č. 15	Revitalizace centra města
Vazba na rozvojovou strategii	Aktivita 3.1.1
Předpokládaný rozpočet	Není zatím stanoven
Možnosti financování	Dotace na komplexní revitalizaci přes IROP 85 %, dílčí dotace na zeleň a propustné a polopropustné povrchy přes OPŽP 85 %,
Předpokládaný termín realizace	2023-2027

Projektový záměr č. 16	Bytový dům - městský
Vazba na rozvojovou strategii	Aktivita 2.2.2
Předpokládaný rozpočet	Není zatím stanoven
Možnosti financování	Ministerstvo financí – podpora komunální infrastruktury dotace max 10 mil. Kč, 90 % na byty do 80 m ² – obec si sama stanovuje nájemníky, výši nájemného. IROP – dotace max 500 tis. Euro, 35 tis. Kč/m ² na podlahovou plochu bytu a kójí.
Předpokládaný termín realizace	2023-2027

Projektový záměr č. 17	Revitalizace vodní plochy ve Šnekách
Vazba na rozvojovou strategii	Aktivita 3.1.5
Předpokládaný rozpočet	Není zatím stanoven
Možnosti financování	MZE – podpora na malých vodních tocích a nádržích, dotace v případě obnovy a výstavby 70 % max 2 mil. Kč. V případě výstavby max 10 mil. Kč 70 %
Předpokládaný termín realizace	2023-2027

Projektový záměr č. 18	Rozšíření kapacity MŠ
Vazba na rozvojovou strategii	Aktivita 2.1.3
Předpokládaný rozpočet	Není zatím stanoven
Možnosti financování	Ministerstvo financí – dotace VPS max 90 %, 20 mil. Kč
Předpokládaný termín realizace	2023-2026

Projektový záměr č. 19	Rekonstrukce veškerých rozvodů v ZŠ a tělocvičně, výměna střešního pláště, rekonstrukce šaten
Vazba na rozvojovou strategii	Aktivita 2.1.1
Předpokládaný rozpočet	Není zatím stanoven
Možnosti financování	Ministerstvo financí – dotace VPS max 90 %, 20 mil. Kč, MMR – rekonstrukce a přestavba veřejných budov dotace max 80 %, 10 mil. Kč
Předpokládaný termín realizace	2023-2027

Projektový záměr č. 20	Výměna střešního pláště na budově KD
Vazba na rozvojovou strategii	Aktivita 2.1.5
Předpokládaný rozpočet	cca 1 000 000 Kč
Možnosti financování	MMR – rekonstrukce a přestavba veřejných budov dotace max 80 %, 10 mil. Kč, nutné však spojit i s vnitřní rekonstrukcí
Předpokládaný termín realizace	2023-2024

Projektový záměr č. 21	Úspory energií na obecních budovách - FVE (MÚ, ZŠMŠ, KD, Tosta)
Vazba na rozvojovou strategii	Aktivita 2.1.6
Předpokládaný rozpočet	Není zatím stanoven
Možnosti financování	OPŽP, Modernizační fond – max dotace 50 %
Předpokládaný termín realizace	2023-2027

Projektový záměr č. 22	Revitalizace parků, veřejné zeleně, odpočinkových zón
Vazba na rozvojovou strategii	Aktivita 3.1.2
Předpokládaný rozpočet	Není zatím stanoven
Možnosti financování	OPŽP – revitalizace sídelní zeleně, dotace 85 %
Předpokládaný termín realizace	2023-2027

Projektový záměr č. 23	Podpora spolkové činnosti
Vazba na rozvojovou strategii	Aktivity 4.1.1 a 4.1.2
Předpokládaný rozpočet	Není zatím stanoven
Možnosti financování	Dotace z MAS nebo vlastních zdrojů
Předpokládaný termín realizace	2022-2027

MANAGEMENT

Tento koncepční dokument vznikl jako podpůrný nástroj pro rozhodování městské samosprávy o místním rozvoji. Veškerou zodpovědnost za využívání tohoto dokumentu, resp. naplňování jeho vize a cílů prostřednictvím konkrétních aktivit a projektů tedy nese právě samospráva. Tu by měl v této otázce úzce podporovat úřednický aparát města, který plní úkoly v samostatné působnosti stanovené samosprávou města. Pro bezproblémové a on-line užívání dokumentu bude všem zájemcům k dispozici jeho elektronická verze publikovaná na oficiálních internetových stránkách města. Další konkrétnější procesní a organizační postupy jako např. stanovení harmonogramu práce s dokumentem, zapojení vybraných pracovníků úřadů do implementace dokumentu apod. jsou plně v rukou vedení města.

MONITORING

Nejjednodušším a nejprůkaznějším indikátorem implementace dokumentu bude počet skutečně zrealizovaných projektů obsažených v akčním plánu a jeho aktualizovaných verzích. Vedení města bude o těchto výsledcích průběžně informovat na zasedáních zastupitelstva a prostřednictvím informačních kanálů města.

AKTUALIZACE DOKUMENTU

Navržený plán opatření a aktivit je koncipován jako dostatečně široký a komplexní. Program počítá s aktualizací zejména akčního plánu, a to zhruba 1x za rok. Důvodem pro tento krok je jednak zaznamenání průběžné práce na jednotlivých projektech a jednak poměrně dlouhý časový horizont, ve kterém může vyvstat celá řada neočekávaných událostí, potřeb, příp. i dotačních příležitostí žádajících si bezodkladný a aktivní přístup vedení města. Nicméně tyto nově navržené projektové záměry reflektující aktuální potřeby by měly vždy vycházet z navržených cílů, opatření a aktivit, aby byl zachován koncepční přístup vedení města k rozvoji svého území. Za aktualizaci akčního plánu bude zodpovědné zastupitelstvo města, aktualizace se bude provádět buď formou dodatku nebo uvedením konkrétní změny/aktualizace přímo do dokumentu.