






město Plesná

Přestavbové plochy

Plochy veřejných prostranství  
P-PV12- přehrážka**LEGENDA:**

-  hranice katastru
-  hranice parcel
-  plocha dopravní infrastruktury - zrušeno
-  X2.1. vymezení prvků ÚSES
-  X3. revitalizace veřejné zeleně - zmenšeno

Plesná  
721620

# ÚZEMNÍ PLÁN PLESNÁ změna č.11

Etapa: **ÚPRAVA NÁVRHU ZMĚNY  
ÚZEMNÍHO PLÁNU PRO VYDÁNÍ** Měřítko: **1:5000**

Název výkresu: **Výkres veřejně prospěšných  
staveb, opatření a asanací** Číslo výkresu: **3**

Kraj: Karlovarský ORP: Cheb Revize: 1.00 Datum: VIII / 2021

Objednavatel: **Město Plesná**

Pořizovatel: **Městský úřad Plesná  
5. května 301, 351 35 Plesná**

Zodpovědný projektant:  
**Ing.arch. Jaroslav Aust  
autorizovaný architekt ČKA 04069  
T:605524615 E:aust@stoeckl.cz**

**Atelier STOECKL s.r.o.**  
nám. Krále Jiřího z Poděbrad 6, Cheb 35002  
T:354422635 E:atelier@stoeckl.cz  
IČO:02099624 DIČ:CZ02099624



www.stoeckl.cz