





















LEGENDA:

stabilizované plochy
plochy: změn:

VYMEZENÍ ÚZEMÍ:

-  hranice státu
-  hranice kraje
-  hranice řešeného území
-  hranice jednotlivých katastrálních území
-  hranice zastavěného území k 15.11.2006
-  označení rozvojových zastavitelných a přestavbových ploch a územních rezerv
-  zastavitelné plochy
-  přestavbové plochy
-  plochy územní rezervy

ÚSES:

-  ochranné pásmo nadregionálního biokoridoru
-  nadregionální biokoridor funkční
-  regionální biocentrum funkční
-  regionální biokoridor funkční
-  regionální biokoridor nefunkční
-  místní biocentrum funkční
-  místní biocentrum nefunkční
-  místní biokoridor funkční
-  místní biokoridor nefunkční
-  číslo biocentra
-  číslo biokoridoru

SEZNAM ROZVOJOVÝCH ZASTAVITELNÝCH A PŘESTAVBOVÝCH PLOCH

město Plesná

**Přestavbové plochy*

Plochy dopravní infrastruktury

P-D5 průtah silnice III. třídy na hraniční přechod (zm.č.1)

Ing. arch. Luděk VYSTYD, Náměstí Krále Jiřího z Poděbrad 6, 350 02, CHEB atelier@vystyd.cz, www.vystyd.cz, číslo autorizace - 00114 TEL/FAX: +420 354 422 635, IČ - 14741822, DIČ - CZ360402004					VYSIYD				
Objednavatel: Město Plesná, 5. května 301, 351 35 Plesná									
Pořizovatel: Odbor stavební MěÚ Cheb, Náměstí krále Jiřího z Poděbrad 1, 350 20 Cheb									
Zodpovědný projektant: Ing.arch. Luděk Vystyd									
Kraj:	Karlovarský	ORP:	Cheb	Obec:	Plesná	Datum:	IV/2011	Smlouva:	.
ÚZEMNÍ PLÁN PLESNÁ									
Stupeň: Změna Územního plánu č.1 - odůvodnění									
Obsah: 4.1 Krajina - ÚSES					Měřítko: 1:5 000				