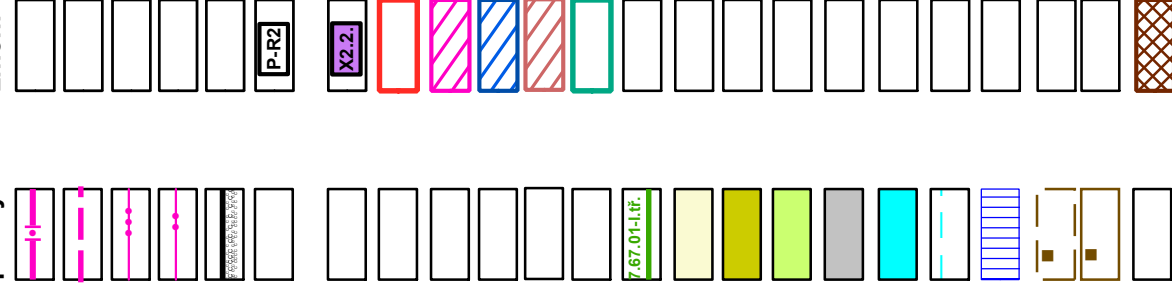



## LEGENDA:

### stabilizované plochy

změny:



### STRUKTURA PŮDNIHO FONDŮ:



### SEZNAM OPATŘENÍ V KRAJINĚ URČENÝCH K

#### VYJMUTÍ ZE ZPF:

#### Mimolesní zeleň na ZPF:

#### X2.2. - založení prvků ÚSES

- X2.2.1. - část nadregionálního biokoridoru - K38
- X2.2.2. - část regionálního biokoridoru - 24
- X2.2.3. - část místního biocentra - 3
- X2.2.4. - část místního biokoridoru - 7
- X2.2.5. - část místního biokoridoru - 3
- X2.2.6. - část místního biokoridoru - 4
- X2.2.7. - část místního biokoridoru - 5

### SEZNAM ROZVOJOVÝCH ZASTAVITELNÝCH A

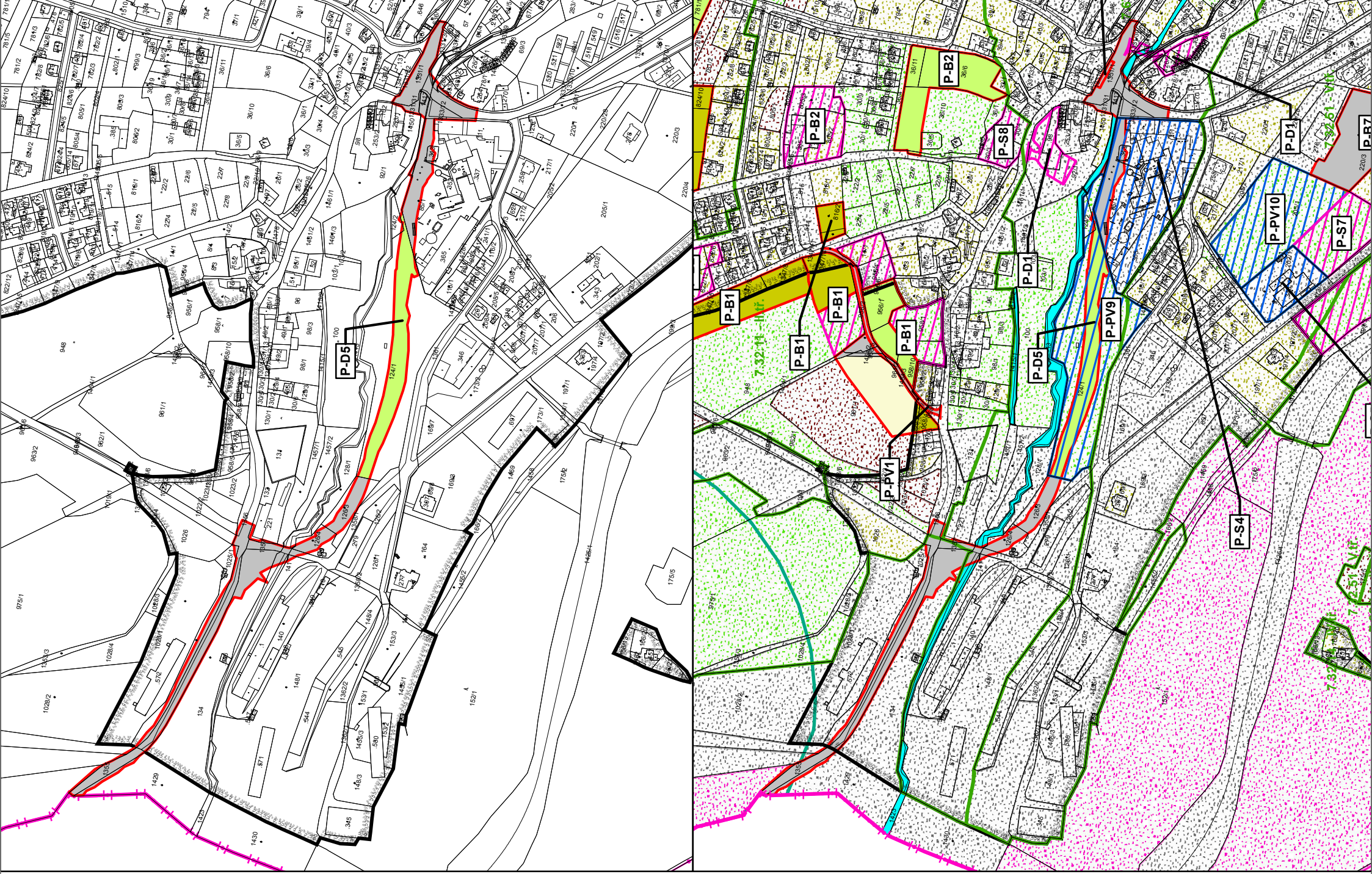
#### PŘESTAVBOVÝCH PLOCH

město Plesná

**prestavbové plochy**

#### Plochy dopravní infrastruktury

P-D5 průtah silnice III. třídy na hraniční přechod (zm.č.1)



Ing. arch. Luděk VYSTYD, Náměstí Krále Jiřího z Poděbrad 6, 350 02, CHEB  
atelier@vystyd.cz, www.vystyd.cz, číslo autorizace - 00114  
TEL/FAX: +420 354 422 635, IČ - 14741822, DIČ - CZ360402004

**VYSTYD**

Objednavatel:

Město Plesná, 5. května 301, 351 35 Plesná

Porizovatel:

Odbor stavební MeÚ Cheb, Náměstí krále Jiřího z Poděbrad 1, 350 20 Cheb

Zodpovědný projektant:

Ing.arch. Luděk Vystyd

Kraj:

Karlovarský

ORP:

Cheb

Obec:

Plesná

Datum:

IV/2011

Smlouva:

Název:

# ÚZEMNÍ PLÁN PLESNÁ

## Změna Územního plánu č.1 - odůvodnění

Obsah:

### 3. Vykres předpokládaných záborů půdního fondu

Měřítko:

1:5 000